

MANUAL TURÍSTICO
 **EXPERIENCIA**
Santa Cruz

Ferramentas para organizar viagens turísticas a Santa Cruz.
ESTRADAS, DESTINOS, PARQUES NACIONAIS, EXCURSÕES.



Este manual está desenvolvido para Operadores turísticos. A informação sobre passeios e outros serviços específicos, o estado legal dos operadores e prestadores de serviços é atualizado regularmente, por isso é sugerido que antes de planejar ou organizar viagens a Santa Cruz ou operações comerciais solicite uma versão atualizada deste manual ao correio operadores@santacruzpatagonia.gob.ar

Gobernadora: Dra. Alicia Kirchner.

Ministra: Lic. Silvina Córdoba.

Secretário de Turismo: Sr. Pablo Godoy.

Diretora Provincial de Turismo: Lic. Lucio Llancapan.

Coordenação geral: Lic. Mercedes Zavalía.

Direção de Contenidos: Tec. Mariana Merino.

Design Gráfico: Bhagaván Miris.

Infografías e Mapas: Victoria Jaitman.

Infografías: Sr. Redis Igor.

Compilação de fotos: Rodrigo Binet.



SANTA CRUZ

DESCOBRIR A PATAGÔNIA INFINITA



A beleza do percurso ao longo da Estrada 41. A mítica Estrada Nacional 40 em Santa Cruz liga o mar com a cordilheira, os gelos milenários e os segredos do horizonte infinito que leva do Corredor do Vento até a Rota Azul. Uma volta pela história do planeta, dos tehuelches e os pioneiros que esculpam o território cheio de natureza virgem.

INDICE

NOSSA HISTÓRIA...ATÉ AGORA	09
TURISMO EM NÚMEROS	10
10 RAÇÕES PARA ESCOLHER SANTA CRUZ	14
NESTE MANUAL	16
ÁREAS PROTEGIDAS	18
PARQUE NACIONAL AS GELEIRAS	20
PARQUE NACIONAL FLORESTA PETRIFICADA	24
PARQUE NACIONAL MONTE LEÓN	26
PARQUE NACIONAL PERITO MORENO	28
RESERVA PROVINCIAL CUEVA DE LAS MANOS (CAVERNA DAS MAOS)	30
PARQUE NACIONAL PATAGÔNIA	32
PARQUE INTER JURISDICCIONAL MARINHO MAKENKE	34
PARQUE INTER JURISDICCIONAL MARINHO ILHA PINGUIM	36
ESTRADAS TURÍSTICAS	38
ESTRADA 40	40

ESTRADA AZUL	46	PICO TRUNCADO	110
CORREDOR DO VENTO	52	LAS HERAS	112
ESTRADA 41	58	JARAMILLO Y FITZ ROY	114
3 PARQUES 3 PORTOS	62	CALETA OLIVIA	116
PEGADAS DE GELEIRAS	66	PUERTO DESEADO	118
ATIVIDADES TURÍSTICAS	70	PUERTO SAN JULIÁN	122
MONTANHISMO	72	COMANDANTE LUIS PIEDRA BUENA	124
PESCA ESPORTIVA	76	PUERTO SANTA CRUZ	126
OBSERVAÇÃO DE AVES	80	RIO GALLEGOS	128
FAZENDAS TURÍSTICAS	82	RIO TURBIO	132
LOCALIDADES	84	28 DE NOVIEMBRE	134
EL CHALTÉN	86	MAPA DE CONECTIVIDADE	136
EL CALAFATE	90	OPERADORES TURÍSTICOS-AGÊNCIAS DE VIAGENS	138
GOBERNADOR GREGORES	94	INFORMAÇÕES PEGADA DE GELEIRA	144
PERITO MORENO	98	PRESTADORES DE TURISMO AVENTURA	146
LAGO POSADAS	102	FAZENDAS TURÍSTICAS	152
LOS ANTIGUOS	108	MAPA OPERATIVO PROVÍNCIA DE SANTA CRUZ	156



PROPOMOS DESCOBRIR

Experiências únicas, geleiras onde caminhar e internar-se nas gretas, montanhas para escalar, um universo da fauna marinha, da estepe e da montanha com espécies exclusivas, sabores autênticos do extremo sul da Patagônia, imagens panorâmicas únicas onde imensidão é uns dos valores principais. Te propomos a **Experiência Santa Cruz**.

NOSSA HISTÓRIA

até agora...

Desde 1976 Santa Cruz tem sido pioneira do turismo na Argentina. Nestes anos trabalhos foram realizados associados a acessibilidade aos espaços estratégicos como os Parques Nacionais, mas também foi clave o trabalho de conectividade deste território com lugares afastados. O progresso tem sido manifestado nos elementos físicos do espaço turístico junto com a parte legal que garante a segurança dos visitantes.

A vinculação com os diferentes prestadores de serviços (alojamentos, excursões, gastronomia) foi clave para desenvolver trabalhos conjuntos, tanto no desarrollo do produto como das ações promocionais.

A formação foi um fator clave para os trabalhadores da Secretaria de Estado de Turismo como para todos os que se desempenham na atividade e tem contato direto com os visitantes.



**Trabalhamos
de forma
COLABORATIVA**

Trabalhamos integrando aos diferentes protagonistas e atores do turismo para promover seu desenvolvimento.



**Apostamos a
FORMAÇÃO**

Nos capacitamos para responder as necessidades atuais e acreditamos na formação como pilar para crescer.

A SECRETARIA DE TURISMO EM NÚMEROS

TURISMO EM NÚMEROS

Trabalhamos para garantir a legalidade das atividades turísticas



VAGAS

Nos hotéis nas 17 localidades da Província de Santa Cruz de até 5 estrelas.

DIAS

O ano inteiro com atividades turísticas para a Família toda. O inverno não é um impedimento para conhecer Santa Cruz.

TURÍSTICOS

85 Avyt em diferentes pontos da província e 140 prestadores para assisti-los com excursões e serviços anexos.



SERVICIOS LEGAIS

Os prestadores de serviços turísticos cumprimentam requerimentos da legislação nacional e provincial.



REGISTRO DE PRESTADORES DE SERVIÇOS TURÍSTICOS

Um registro disponível para garantir a legalidade dos operadores turísticos a sua disposição.



TRABALHAMOS PARA VOCÊ

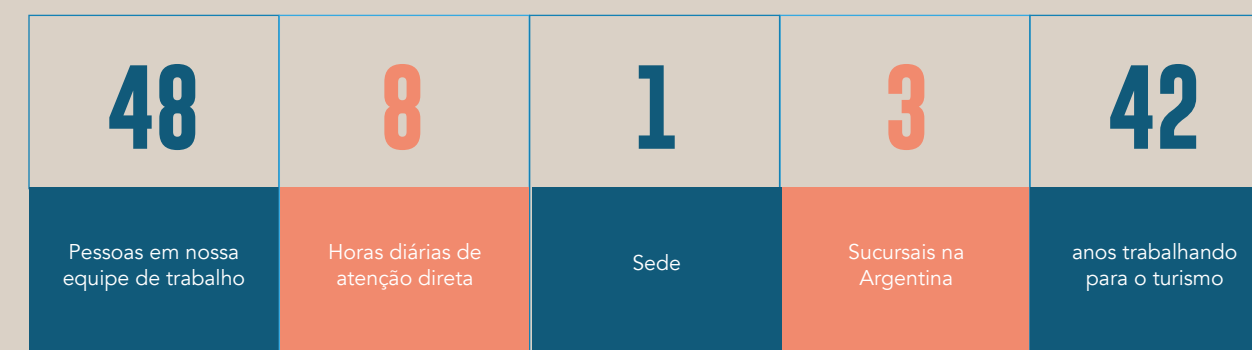
Desarrolhamos uma plataforma para assistir com informação atualizada de serviços turísticos e operadores.

TRABALHAMOS O ANO INTEIRO PELO TURISMO



A Secretaria de Estado de Santa Cruz trabalha o ano inteiro para garantir a inscrição ao Registro de prestadores turísticos com a finalidade de oferecer

serviços enquadrados na legislação vigente e garantir qualidade de atenção e responsabilidade na prestação de serviços turísticos.



O AJUDAMOS A ORGANIZAR VIAGENS

ASSESSORAMENTO PARA OPERADORES

Temos centros de atenção personalizada para assistir no desenvolvimento de pacotes turísticos. Só tem que enviar uma solicitude a operadores@santacruzpatagonia.gob.ar

Oferecemos-lhe ferramentas e informação específica de transporte, alojamentos e excursões para facilitar a tarefa de organizar tours em Santa Cruz.

Agende este e-mail operadores@santacruzpatagonia.gob.ar

NOVEDADES



Mantemo-lo informado das novidades mais importantes da atividade turística, começos de temporada, promoções, variação de tarifas e muito mais.

BANCO DE IMAGENS



Pomos a sua disposição um banco de imagens para promover seus pacotes com serviços de Santa Cruz.

ATENÇÃO DIRETA



Linha direta para achar facilmente aos operadores adequados para sua atividade e para conhecer novos serviços. Tele móvel 54 9 2966 46 7938

TURISMO DE EXPERIÊNCIAS

TE PROPOMOS SENTIR

Propomos experiências únicas, tanto nas visitas a atrativos como na prestação de serviços de gastronomia e alojamento.



GASTRONOMIA

Sabores únicos para descobrir outra dimensão desta terra maravilhosa. Aqui o cordeiro patagônico, o fruto fino, o calafate e os produtos do mar são os elementos que dão sabor á travessia. E não só isto, também novas propostas da mão de produtores cervejeiros e exclusivos bares de gelo.

EXCURSÕES

Uma forma direta de entrar em contato com os lugares únicos de Santa Cruz com uma variada gama de excursões para o aceso a diversos parques nacionais e áreas protegidas.

Diferentes tipos de atividades são propostos como o trekking, navegações, 4x4, pesca, orientadas a públicos específicos.

HOTELARIA DE QUALIDADE

Santa Cruz tem excelentes hotéis, muitos com privilegiadas vistas panorâmicas a pontos específicos como o Fitz Roy, geleiras, lagos e a meseta. Muitos deles contam com serviços gastronômicos de primeiro nível com grande prestígio nas páginas de viajeros.

EQUIPAMENTO TURÍSTICO

Trilhas, refúgios, mirantes, cais, passarelas, são alguns dos elementos pensados para que os visitantes possam fazer as suas atividades preferidas.

10 RAÇÕES

PARA ESCOLHER SANTA CRUZ

IMENSIDADE AUSTRAL

Uma província localizada no extremo sul do continente, com uma biodiversidade única, paisagens infinitas, histórias fascinantes, geleiras diversas, áreas de pinguins e uma gastronomia autóctone com sabores exclusivos.

ADICIONE SANTA CRUZ NA SUA LISTA DE DESEJOS

1

Apenas 3
horas de
Buenos Aires

2

Voos diretos
durante todo
o ano.

3

7 Parques
Nacionais.

4

Histórias
fascinantes.

5

Gastronomia
com o seu
próprio selo.

6

Excursões
que operam
o ano inteiro.

7

Trilhas e
circuitos
autoguiados.

8

10 geleiras
visitáveis.

9

Paisagens
infinitas

10

Selo Safe
Travel.

NESTE MANUAL

PROPOMOS ALGUMAS IDEIAS PARA ORGANIZAR VIAGENS

Propomos percorrer as opções de Santa Cruz: Parques Nacionais e áreas protegidas, corredores ou estradas turísticas, atividades e localidades.



PARQUE NACIONAIS

18



CORREDORES E ROTAS

38



ATIVIDADES TURÍSTICAS

70



LOCALIDADES

84

PARQUES NACIONAIS

NATURALEZA PLENA

Entre as áreas protegidas de Santa Cruz, existem 5 Parques Nacionais, 2 Parques Interjurisdicionais marinhos (Nacional provincial), 1 Parque Provincial, mais de 25 Reservas Provinciais que completam uma oferta diversa de espaos naturais e culturais.



AS GELEIRAS

20



24

FLORESTAS PETRIFICADAS



MONTE LEÓN

26



30

CUEVA DE LAS MANOS (CAVERNA DAS MAOS)

PARQUE NACIONAL LOS GLACIARES (AS GELEIRAS)

NATURALEZA PLENA

Geleiras para descobrir em toda sua dimensão, um ambiente de montanha que varia nas diferentes épocas do ano.

GELOS MILENÁRIOS PARA A FAMÍLIA TODA.

O Parque Nacional Los Glaciares protege um sistema de montanhas, lagos e geleiras numa área de 726927 hectares (7240 km²) onde se desenvolve uma diversidade própria da região andino-patagônica. O parque está dividido em zona norte e sul.

Desde El Calafate: na zona sul tem a Geleira Perito Moreno com outras reconhecidas como a Upsala, Spegazzini e Seca, todas com ofertas de excursões que permitem o contato direto.

À montanhas e geleiras adicionamos o atrativo das florestas subantárticas dominadas pelas lengas, ñires, guindos e muitos arbustos como o notro, ciruelillo e

o calafate que oferecem flores vistosas e coloridas. O parque pode ser visitado durante todo o ano e tem a maior variedade de atividades. Destacam-se o trekking no gelo, navegações de diferente duração e travessias para os que gostam da aventura extrema

Na zona norte, as trilhas de trekking são os atrativos mais procurados pelos visitantes do mundo inteiro. O cenário é fantástico, os Cerro Torre e Fitz Roy dão um quadro imponentes as atividades dentro do Parque Nacional. São estas montanhas as que motivam aos escaladores do mundo inteiro para as aventuras mais extremas.

#parquenacionallosglaciares #losglaciares



Excursões em destaque

Trekking no gelo (minitrekking e big ice).
Navegações: Braço Norte e Sul no Perito Moreno, Caiaque, Spegazzini, visitas as passarelas ou mirantes, trilhas.



Transportes regulais

Taqsa Marga, Chaltén Travel, Caltur.



Temporada - Serviços - Tarifas

Temporada: todo o ano.
Serviços: snack bar ou lanchonete, restaurante, ambulância.



Distancias

Desde El Calafate até o Parque Nacional Los Glaciares zona sul: 47 km.
Desde El Chaltén até o Parque Nacional Los Glaciares: 0 km. El Chaltén limita com a zona norte do parque.

LOS DESTACADOS

PASSARELAS

A visita aos mirantes é um clássico. Uns 4 km de passarelas percorrem a frente do glaciador Perito Moreno, 4 níveis diferentes com perspectivas distintas da geleira.

As varandas têm bancos para descansar e apreciar as quedas de gelo. O percurso pode-se realizar sem guias ou contratando excursões em El Calafate.

Tempo de traslado Calafate-Perito Moreno: 1.20h (80km).

Tempo de visita: 2 a 4 horas.



NAVEGACIONES

É uma forma clássica de percorrer o Parque Nacional. Existem opções económicas e de curta duração para conhecer a frente do Perito Moreno (1h) e navegações de dia inteiro que levam a várias geleiras como Spegazzini, Upsala e outras.

As excursões longas são contratadas desde El Calafate e as curtas podem contra-las diretamente no parque.

Ver pag 150 de prestadores



SENDEROS

As trilhas deste parque levam até pontos de vista com panorâmicas únicas, destacando-se as que estão na zona norte com vistas para o Torre e Fitz Roy.

Recomendamos ampliar a informação na secção de localidades "EL Chaltén" e "Aventura".



PARQUE NACIONAL

FLORESTAS PETRIFICADAS



NATURALEZA PLENA

Colossos de pedra, testemunhas duma época com características climáticas bem diferentes as atuais nesta região patagônica.

TODO O ANO

VESTÍGIOS DE OUTRA ÉPOCA. PARA TODA A FAMÍLIA

Um lugar único no mundo que protege uma descoberta fascinante. Troncos com um diâmetro de até 3 m sendo as maiores árvores fossilizadas do mundo. O parque protege 78000 hectares e possui até agora uma única trilha de interpretação de baixa dificuldade duns 2000m.

No caminho há exemplares duma espécie de pehuenes de 150 milhões de anos (período jurássico meio superior).

A área que ocupa o Parque tinha um clima estável com humidade abundante onde se desenvolveram

florestas com árvores gigantes, entre as que se destacam parentes antigas das pehuenes (araucárias).

Ao começo do Período Cretácico, erupções vulcânicas que coincidiram com o levantamento da cordilheira, sepultaram com cinzas e lava vastas extensões do território patagônico. Parte das florestas cobertas com cinzas foram submetidas ao processo de petrificação.

#bosquespetrificados #parquenacional



Temporada - Tarifas

Temporada: todo o ano.
Tarifas: ingresso livre.



Transportes e excursões

Recomendamos contratar remis (taxi com taxa fixa) desde Caleta Olivia, Pico Truncado ou Puerto Deseado. Não existem transportes regulais.



Serviços no Parque Nacional

Trilha única autoguiada de 2000m.
Tempo de visita: 1 hora e meia.
Dificuldade: baixa.
Banheiros.



Distancias

Desde Fitz Roy 140km (40 de cascalho). Tempo do percurso: 2 horas ida.
Desde Puerto San Julián: 248km (40 de cascalho). Tempo da viagem: 3 horas ida.

PARQUE NACIONAL MONTE LEÓN



DIVERSIDADE DA ESTEPE E O MAR.

Diversidade da estepe e do litoral marinho.
Espaço ideal para observação da vida selvagem e apreciar este singular ecossistema.

MAR Y ESTEPA PARA TODA LA FAMILIA

O Parque Nacional Monte León é uma área protegida federal situada no litoral marítimo da Província de Santa Cruz. É uma região representativa da biodiversidade da estepe e costa patagônica com lugares de valor paleontológico. Seu nome vem duma geoforma que se assemelha a uma esfinge egípcia. Tem uma área de 62129 hectares com 30 km de costas no Mar Argentino.

No parque está cheio de "guanacos" (lamas), espécie fácil de ver e outras que compartilham o hábitat da meseta como o puma (o maior felino da América), o nhandu e muitos mais.

Uma visita obrigada é a colônia de pinguins onde podem chegar depois de uma caminhada de 40 min por uma trilha de dificuldade baixa.

O ambiente costeiro tem praias de areia e setores com falésias que oferecem panorâmicas interessantes do ambiente marinho.

O parque ocupa as terras de uma fazenda e é possível visitar alguns dos galpões de tosquia e os currais.

#monteleonnationalpark #monteleón



Temporada - Tarifas

Temporada: outubro- março.
Fecha días de chuva.



Transportes e excursões

Não há excursões e transportes regulais.



Serviços no parque

Dois trilhas habilitadas: dos pinguins e Mirante Monte León.
Caminhada intermareias.
Excursão de dia completo.



Distancias

Desde C.L.Piedrabuena 36km.
Desde Puerto Santa Cruz 54 km
Desde Rio Gallegos 207km

PARQUE NACIONAL

PERITO MORENO



BELÍSSIMOS CENÁRIOS DE MONTANHA.

Beleza impactante, Rio Lácteo, lagos e florestas.
Um lugar ideal para os amantes da fotografia, fauna e trekking.

TODO O ANO

LAGOS, ESTEPE E FLORESTAS PARA AVENTUREIROS

O parque Nacional protege um sistema de lagos, estepe e florestas patagônicas. Tem 126830 hectares numa região montanhosa talhada por vales que chegam até os 900msnm.

Para chegar tem que percorrer uns 200km desde a cidade mais próxima (Gobernador Gregores).

A distância faz que seja uns dos parques menos visitados e com menor impacto humano. É uns dos parques com maior diversidade de trilhas de diferente dificuldade que levam a belíssimas paisagens de montanha: o Rio Lácteo com sua cor água-marinha, junto ao Lago Belgrano, o Lago do Vulcão, Lago Azara e Lago Mogote.

Um parque para amantes do trekking que planejam ficar vários dias. Conta com 10 refúgios de montanha, alguns a 5km do estacionamento e com capacidade de até 10 pessoas.

Dado que não existem serviços como provedorias, telefone, etc., exige aos visitantes planejar a viagem com todos os detalhes para desfrutar da estadia. O cenário é ideal para os apaixonados da fotografia de paisagens e observação de fauna. Algumas das espécies que chamam a atenção são o condor, o huemul (parecido a um veado) e o puma.

#lagobelgrano #parqueperitomoreno



Temporada de visita-tarifas

Temporada: novembro-março.
Entrada livre e gratuita.



Transportes e excursões

Não existem transportes regulais.



Servicios

Serviços de refúgio de montanha.
Trilhas de dificuldade variada, até 11 km.
Tempo de permanência: 2 - 4 dias.



Distancias

Desde Gobernador Gregores: 220km
Desde Perito Moreno (cidade): 230km
Desde Los Antiguos: 287km
Desde Rio Gallegos: 664km

ÁREAS PROTEGIDAS

PARQUE PROVINCIAL

CUEVA DE LAS MANOS (CAVERNA DAS MÃOS)



PATRIMÔNIO MUNDIAL DA HUMANIDADE

Paredes revestidas de mãos, legado dos homens que habitaram a Patagônia há mais de sete mil anos

TODO O ANO

ARQUEOLOGIA PARA TODA A FAMILIA

Área protegida que resguarda um conjunto de elementos de valor arqueológico, destacando-se as pinturas com figuras de mãos que cobrem paredes do desfiladeiro do Rio Pinturas.

É um conjunto de pinturas com uma antiguidade de mais de 7500 anos, pinturas que demonstram o cedo assentamento humano nesta região da patagônia. Estas expressões são típicas de povos nômades que em nossa Província tem um importante valor arqueológico.

O lugar é um espaço único pelo tamanho das paredes e beirais cobertos de pinturas, pela quanti-

dade de mãos plasmadas, pela diversidade de desenhos e por achar-se num cenário com panorâmicas inesquecíveis do Rio Pinturas.

A área mantém intacta a sua fisionomia e tem um centro de visitantes que organiza as visitas no sítio. As visitas são organizadas por grupos que tem que estar acompanhados pelos guias num percurso de uns 40 minutos.

Tem trilhas alternativas que permitem o acesso ao Rio Pinturas ou área da meseta, ideal para aqueles que tem mais tempo disponível.

#cuedelasmanos #patrimoniodelahumanidad



Temporada de visita

Todo o ano



Transportes e excursões

Não existem transportes regulais. Excursões regulais desde Perito Moreno e desde Los Antiguos (ver página 138, operadores turísticos).



Serviços

Centro de visitantes, banheiros. Se recomenda levar lanche.



Distancias

Desde Gobernador Gregores: 274 km.
Desde Perito Moreno (cidade): 176 km.
Desde Los Antiguos: 239 km.
Desde Cueva de Las Manos a Río Gallegos: 696 km.
Desde Cueva de Las Manos a Calafate: 545 km.

PARQUE NACIONAL
PATAGÔNIA



OBSERVAÇÃO DA ESTEPE PATAGÔNICA

Último refúgio do Macá Tobiano.

TODO O ANO

**MESETAS DE ALTURA
PARA AMANTES DO TREKKING**

Possui uma área de 52811 hectares e está localizado no noroeste da província de Santa Cruz. Protege uma importante porção da meseta do Lago Buenos Aires, incluída no eco região da estepe patagônica.

É uma meseta de altura com um ecossistema singular onde faz ninhos uma ave exclusiva de Santa Cruz: o Macá Tobiano. Neste ambiente existem centenas de lagoas e na meseta se formam rios como O Ecker, Pinturas, Los Antiguos, Columna, Correntoso, junto com muitos arroios estacionais e permanentes.

Se destaca a imensa Lagoa do Selo com mais de 6 km de largura por 3 km de comprimento, uns dos pontos de nidificação do Macá Tobiano.

Tem diversas opções para visita-lo como El Sauco, com área de camping ou Estancia La Ascención, que era uma fazenda hoje propriedade de La Ascención Flora e fauna, que planeja integrar-se ao Parque Nacional.

Desde esta fazenda partem diversas trilhas de dificuldade variada para o trekking, com desníveis entre 200 e 1300 m.

Cada um possui acesso a Lagoas e mirantes de única beleza.

Trilha Cerro La Calle e Lagoa Coa: 7,5km (3hs).
Trilha A Meseta 16km (9hs)
Trilha da Lua 2km (50 min)

#macátobiano #parquenacionalpatagonia



Temporada - Tarifas

Temporada: todo o ano
Tarifa: ingresso gratuito



Transportes e excursões

Não existem transportes regulais.
Excursões desde Los Antiguos e Perito Moreno (ver pag 138, Operadores Turísticos).



Serviços

Trilhas e visitas guiadas da casa principal da fazenda La Ascención (portal de acesso ao Parque Nacional Patagônia)



Distancias

Desde Los Antiguos: 17km a Portal La Ascención.
Desde Perito Moreno (cidade) 25 km a Portal La Ascención.

PARQUE INTERJURISDICCIONAL

MARINHO MAKENKE



FAUNA MARINHA

Principal colônia reprodutiva de cormorao cinza de nosso país.

FALÉSIAS E LOBEIRAS PARA AMANTES DA NATURELEZA

O parque Interjurisdiccional Marinho Makenke é uma das primeiras áreas protegidas incorporadas ao sistema nacional com objetivo da proteção do eco região Mar Argentino que conserva uma área de mais de 70 mil hectares de mar. Protege a superfície marítima incluindo o leito e subsolo marinho, como os ciclos ecológicos e as espécies que se desenvolvem e habitam nesta franja do mar de Santa Cruz.

Um destaque de esta área protegida é a enorme biodiversidade marinha principalmente na época reprodutiva se encontram aves como cauquenes, gaivotas australes, chorlos playeros, becasas de mar, cisnes, garças brujas e flamingos austrais.

A vizinha Ilha Cormorao, área protegida provincial, tem uma colônia de 130000 pinguins magalhânicos e na próxima Ilha Juticia tem colônias de cormoraes imperiais e roqueiros, e na costa continental, uma colônia de cormorao cinza.

Nas águas do parque Makenke é frequente observar várias espécies de delfins, baleias e zifios que estão de caminho ou em rotas migratórias.

Se destacam na área as toninhas ovejeras e delfins austrais que perseguem as embarcações e são fáceis de ver desde a costa.

#pimarinomakenke #cormorangris #marpatentino



Temporada - Tarifas

Temporada: o ano todo
Tarifa: ingresso gratuito.



Transportes e excursões

Até agora não existem prestadores turísticos habilitados para as atividades náuticas no parque.



Serviços

Banheiros e áreas de piquenique.



Distancias

A 434 km de Comodoro (acesso aéreo ou terrestre por RN3 provincia de Chubut)
A 370 km de Rio Gallegos (acesso a aéreo e terrestre por RN3)
A 19 km de San Julián

PARQUE INTERJURISDICCIONAL

MARINHO ILHA PINGUIM



GALÁPAGOS DA PATAGÔNIA

Uma saída imperdível para os apaixonados da fauna e das aventuras.

TODO O ANO

FALÉSIAS E LOBOS DO MAR PARA AMANTES DA NATURALEZA

O parque Ilha Pinguim está localizado no extremo nordeste da Província de Santa Cruz e compreende um setor do Mar Argentino com ilhotes e ilhas, uma das quais dá origem ao nome, abarcando um total de 159.526 hectares.

Possui uma grande biodiversidade pela riqueza que aporta o mar. A região tem relevância nos ciclos de reprodução de espécies como a merluza austral, camarão patagônico e lula.

Nas ilhas, e em particular na Ilha Pinguim, além dos pinguins magalhânicos que fazem os ninhos, é possível

ver as gaivotinhas sul-americanas, a gaivota austral e os cormorais cinzas e roqueiro. Aqui está a única colônia reprodutiva patagônica de pinguins penacho amarelo. No céu podemos ver petréis e albatrozes. Entre os mamíferos se podem ver lobos marinhos de um pelo e elefantes marinhos.

Com respeito as atividades no parque, 1 hora de navegação nos leva até a mítica ilha, onde o prêmio é visitar a colônia mais acessível do continente de pinguins penacho amarelo caracterizado pelas penas aos lados da cabeça cor amarelas. É uma parada imperdível para quem vá a Puerto Deseado.

#piislapingüino #penachoamarillo #marargentino



Temporada - Tarifas

Visitável com tour operadores de outubro até abril
Entrada gratuita



Transporte e excursões

Ver página 138 operadores turísticos



Serviços

Não tem banheiros
Se recomenda levar lanche para os passeios



Distancias

A 22 km da localidade de Puerto Deseado

PARA DESCOBRIR

CORREDORES PARA DESCOBRIR ROTAS TURÍSTICAS



ROTAS TURÍSTICAS

Percorrer 5 Parques Nacionais, 2 parques Inter jurisdicionais marinhos (Nacional Provincial), 1 Parque Provincial, mais de 25 Reservas provinciais complementam uma oferta diversa de espaços naturais e culturais.



RUTA 40

40



46

RUTA AZUL



CORREDOR DO VENTO

52



58

RUTA 41



3 PARQUES 3 PORTOS

62

LEGENDÁRIA

RUTA 40



PARA AMANTES DA AVENTURA

o trajeto mais longo da ruta 40 está em santa cruz onde percorre 1400 km, sendo o único lugar onde liga o mar com a cordilheira dos andes, e entre as áreas protegidas tem 2 patrimónios da humanidade como o parque nacional los glaciares e a cueva de las manos (caverna das mãos)

TODO O ANO

CONECTA 9 LOCALIDADES DE SANTA CRUZ,
3 PARQUES NACIONAIS E PERCORRE 1523 KM.

PARA AMANTES DO TREKKING

É a estrada mais longa da argentina com uns 5300 km que une 11 provincias de três regiões: patagônia, cuyo e norte. começa em santa cruz, com seu quilómetro zero em cabo virgenes (o extremo continental mais austral) levando a uma travessia com muitas histórias e a sensação de horizonte infinito.

Para os que vem do norte é o ponto final do percurso. o 80% da rota está asfaltada e com as condições climáticas da região, é recomendável planear a viagem no verão, quando a estrada é transitável em todo o seu trajeto e tem mais ofertas de atividades.

Percorrendo a ruta 40: o quilómetro zero é um ponto ideal para visitar diferentes espaços de interesse. podem apreciar o farol do cabo virgenes com a casa original (hoje museu) e perto, na costa, uma reserva provincial que protege a segunda maior pinguineira de sul américa com exemplares de pinguins magalhânicos.

#rutanacional40 #ruta40



Temporada de visita

Temporada: todo o ano



Tansportes regulais

Chaltén Travel: 2902 492 212
Taqsa/Marga: 2966 442 194
Vía Tac: 2966 457 918



Serviços

Excursões, gastronomia e serviços em todo o trajeto.



Empresas e guias de turismo

Em rio gallegos, rio turbio, el calafate, el chaltén, perito moreno, gobernador gregores e los antiguos.

As fazendas de um lado e do outro do caminho podem ser visitadas e oferecem atividades rurais. na capital de santa cruz, rio gallegos, é onde está a maior infraestrutura de serviços e é ideal para parar e descansar, conhecer e arrumar tudo para começar a viagem.

A primeira parte leva para o oeste provincial e acompanha as vias do trem construídas para trasladar o carvão mineral de rio turbio.

A região carbonífera tem histórias do século passado que podem ser conhecidas visitando o museu da escola mineira "la mina 1" e "el chufi", o camião que funciona com carvão. localidades como turbio viejo, paragem julia doufour, mina 3, rio turbio e 28 de novembro surgiram ao ritmo do carvão mineral e entre as casas atuais é possível conhecer as típicas casas "Quoncet".




É possível a observação de condores e o trekking nas trilhas da floresta de duendes (esculturas feitas por artistas de diferentes pontos do país) e das cachoeiras do Rio Turbio.

o corredor da 40 toma rumbo norte e conecta com outras maravilhas. o acesso a el calafate é parte do encanto quando se divisa a cidade junto ao lago argentino que oferece muitos atrativos, mas o mais famoso a nível mundial, a visita a geleira perito moreno, é uma das opções, dado que o parque nacional los glaciares preserva mais de 200 geleiras das quais muitas ainda não têm nome.

percorrer a 40 passando pelo paragem la leona chegando até el chaltén, é fácil com a estrada de asfalto e permite adicionar atividades e conhecer um ambiente maravilhoso.

Esta vila de montanha é a capital nacional do trekking e oferece mais de cinquenta variantes para descobrir a natureza e caminhadas sobre o gelo, as travessias, snorkel, rafting, cavalgadas, caiaque e escalada para viver uma experiência única.

Depois vem tres lagos, gobernador gregores com seu circuito histórico "atrás dos passos dos grevistas", em relação aos trabalhadores assassinados entre a primavera de 1920 e o verão de 1921, com sua loja antiga de mercadorias e o primeiro trator que chegou um século atrás, são a antessala para chegar a localidade de lago posadas, onde o lago com seu arco de pedra possui uma das imagens mais procuradas.



A verdade é que o asfalto permite aos viajantes percorrer a patagônia imensa que oferece Santa Cruz, já que ao chegar à Cueva de las Manos conecta ao turista com a história dos primeiros habitantes da Patagônia.

Ao lado do caminho diversos acessos convidam a visitar o Parque Nacional Perito Moreno, ou mais ao norte ao Parque Provincial Cueva de las Manos (Caverna das Mãos).

As localidades de Perito Moreno e Los Antiguos junto com o recentemente criado Parque Nacional Patagônia onde se preserva o macá tobiano, são parte dum percurso no oeste de Santa Cruz imerso na Patagônia imensa que se integra pela Ruta Provincial 43 até a meseta e propõe um novo circuito: o Corredor do Vento.

Río Gallegos	253 km	3.00 HS
28 de Noviembre	13 km	0.20 HS
Río Turbio	283 km	3.00 HS
El Calafate	212 km	2.00 HS
El Chaltén	332 km	3.30 HS
Gob. Gregores	172 km	2.00 HS
Lago Posadas	124 km	1.30 HS
Perito Moreno	54 km	0.40 HS
Los Antiguos		

1524 KM

EXTRAORDINÁRIA

RUTA AZUL



PARA AMANTES DA AVENTURA

A ruta azul é uma rota turística que vincula as localidades da costa patagônica, em histórias e paisagens.

TODO O ANO

CONECTA 8 LOCALIDADES DE SANTA CRUZ E 3 PARQUES NACIONAIS.

PARA AMANTES DE LA FAUNA

Para quem procura a tranquilidade, imensidade, natureza plena, a ruta azul é uma boa alternativa. aqui o percurso é organizado saindo da ruta 3, que liga todas as localidades costeiras ou próximas à costa atlântica. é um trajeto que permite ao viajero descobrir a diversidade da fauna, mas também descobrir as grandes histórias de séculos passados, quando exploradores intrépidos enfrentavam os mares procurando horizontes novos.

Exceto as localidades dos extremos (caleta olivia e rio gallegos), a rota vincula as localidades com população pequena (comandante luis piedrabuena, puerto san julián; puerto santa crux, puerto deseado, fitz roy e

jaramillo), por isso, os amantes da tranquilidade apreciarão o prazer de caminhar pelas ruas e pontos turísticos. a ruta pode ser percorrida de norte até sul ou em sentido contrário e é uma boa alternativa para os que viajam de carro. devem evitar a viagem no inverno, onde partes da ruta 3 são intransitáveis.

Dadas as distancias a cobrir, recomenda-se alugar um carro em rio gallegos, caleta olivia ou comodoro rivadavia. além de que existem transportes regulais que unem todas as localidades, nenhum deles oferece paradas nos pontos intermédios onde tem os acessos aos parques nacionais.

#rutaazul #costapatagónica



Temporada de visita - Tarifa

Temporada: todo o ano.



Transportes regulares

Chaltén Travel: 2902 492 212
Taqsa/Marga: 2966 442 194
Vía Tac: 2966 457 918



Serviços

Parques nacionais: monte león, bosques petrificados, isla pingüino, makenke.
Atividades: observação de fauna, visita a sítios históricos, visita a museus



Rente a car


Río Gallegos: Adventures, Alquisur 4x4, Avis y Riestra
Comodoro Rivadavia: Avis, Dubrovnik y Viajes Schneider.

A rota conecta ao parque nacional monte león, o parque nacional bosques petrificados (florestas petrificadas) e o parque inter jurisdiccional marinho ilha pingüim, além de numerosas reservas provinciais (recomendamos estender a informação dos parques em áreas protegidas).

A fauna é um dos elementos mais chamativos da costa; a diversidade marinha é surpreendente, em cada localidade existem circuitos orientados para apreciação da fauna, destacando-se a pingüeira de cabo virgenes em rio gallegos e o circuito do estuário local onde as aves migratórias são o centro de atração, colônias de lobos marinhos em puerto santa cruz, san julián e puerto deseado.

Para apreciar a fauna é recomendado passar umas duas noites já que alguns passeios partem cedo pela manhã.

A visita aos museus é uma boa alternativa para complementar as atividades de observação de fauna. a maioria das localidades costeiras surpreendem com histórias de marinheiros, tentativas de povoamento precoce em patagônia e o bem conhecidas histórias da patagônia rebelde, um evento que envolveu a quase todos os estabelecimentos pecuários de santa cruz em 1921 e acabou com a vida de mais de 1500 trabalhadores rurais.





Río Gallegos	255 km	3.00 H
Puerto Santa Cruz	38 km	0.30 HS
Piedra Buena	124 km	1.30 H
Puerto San Julián	267 km	3.00 HS
Jaramillo	117 km	1.30 HS.
Puerto Deseado	215 km	2.00 HS.
Caleta Olivia		

1016 KM

LEGENDARIA

CORREDOR DO VENTO



PARA AMANTES DA AVENTURA

Ruta turística que convida a parar para descobrir os segredos da meseta e o mistério do vento

TODO O ANO

O VENTO É O PROTAGONISTA DA TRAVESSIA PARA AMANTES DO TREKKING

Dos lagos e cordilheira até o mar, é o corredor do vento quem guiará até os segredos da meseta patagônica pela ruta provincial 43. é uma rota recomendada para quem permanece na zona norte da província, e é uma proposta que permite conectar uma importante diversidade de espaços, diferentes entre si.

A ruta provincial 43 é o eixo principal do corredor do vento que submerge ao viajero no coração da meseta para leva-lo até o mar. o título faz referência a o protagonista típico da zona: o vento; elemento essencial da paisagem da meseta, tem uma regularidade importante, mas não é impedimento para as atividades.

Los antiguos e perito moreno, onde está a reconhecida cueva de las manos, patrimônio da humanidade junto com o parque nacional patagônia que preserva o macá tobiano, são pontos obrigados dum percurso até o coração da meseta santacruzenha.

O corredor abarca as cidades de las heras e pico truncado que com sua ruta mara (museu arqueológico regional austra) convida para revelar os segredos do vento entre os vestígios de pinturas rupestres no vale entre a meseta do deseado, desfiladeiros e o cerro truncado.

#corredordelviento #secretosdelameseta



Temporada de visita

Temporada: todo o ano.



Transportes regulares

Taqa/Marga: 2966 442 194.
Sportman: 2966 442 595.



Serviços

excursões, gastronomia e alojamento em todo o trajeto.



Empresas e guias de turismo

Ver página 138, Operadores turísticos.

É aqui, nesta paisagem talhada pelo tempo e a erosão onde muitos acreditam que está a lenda de "trapalanda".

Histórias do século passado, como a dos trabalhadores rurais de 1920/21, são lembradas na fazenda los pinos (hoje são javier) e a ante-sala para descrever a capital nacional do gás e o hidrogeno, onde tem carros que funcionam com isso.

Ma visita ao parque eólico demonstra a importância deste fenómeno: o vento. por estrada de asfalto chegarão até caleta olivia onde o "gorosito" vai guiar até fitz roy e jaramillo, perto do parque nacional bosques petrificados (florestas petrificadas).

Em fitz roy e jaramillo podem fazer um percurso a pé pelos dez pontos históricos das localidades que a cada 8 de outubro festejam durante uma semana, seu aniversário.

É um orgulho ter o parque nacional bosques petrificados. uns dos troncos tem 37 metros de comprimento e podem vê-lo no trajeto de 2000 metros que conta a história da terra.



No horizonte que admira a natureza virgem em puerto deseado, começa em outubro a temporada com a chegada dos pinguins de penacho amarelo à ilha do mesmo nome que está preservada como parque nacional.

A ria deseado, com seus 42 km de oceano que ingressa ao continente pelo leito do rio deseado, oferece um sim fim de atrativos em biodiversidade.





Puerto Deseado		
Jaramillo	253 km	3.00 HS
Pico Truncado	75 km	1.00 HS
Las Heras	80 km	1.00 HS
Perito Moreno	152 km	1.30 HS
Los Antiguos	54 km	0.30 HS

478 KM

PANOR MICA

RUTA 41

NATUREZA VIRGEM

Desde los antiguos até lago posadas, um autêntico caminho na cordilheira

A PAISAGEM COMO PROTAGONISTA PARA AMANTES DA NATUREZA

A ruta 41 é um dos tesouros escondidos de santa cruz. é uma estrada que vai pela cordilheira com uma grande diversidade cenográfica que conecta 22 pontos panorâmicos, entre as localidades do noroeste de santa cruz: los antiguos e lago posadas.

A rota tem a mística dos caminhos de alta montanha com diversos cenários como as florestas de altura e a meseta, com um trajeto matizado por geoformas, rios e lagos. pelas características desta região austral, só é transitável no verão entre novembro e abril.

É um caminho de cascalho, com um total de 155km que vão de norte a sul, paralelo á o limite internacional com chile. o ambiente é tudo natural; rios, arroios, quedas de agua e a floresta nativa além da biodiversidade entre aves, roedores (chinchilón), e mamíferos (raposas, guanacos (lamas), puma) são alguns dos protagonistas da viagem.

a travessia recomendada começa junto ao lago buenos aires e desde o vale do rio jeinimeni o percurso permite o aceso a uma zona mais escarpada e com maior altura onde

#ruta41 #toscasbayas #la41



Temporada de visita

É recomendável entre novembro e abril



Transportes regulais

Carro particular (recomenda-se 4x4)



Serviços

Excursões, gastronomia e alojamento em todo o trajeto.



Empresas e guías de turismo

Ver página 138, Operadores turísticos.



algumas partes são acompanhadas pelo percurso do rio que vai de sul a norte.

O caminho oferece a vista ao monte Zevallos (2750msnm) e permite a vista de numerosas paredes de pedra na borda de las toscas bayas, arenitos de mais de 15 milhões de anos que assemelham monumentos naturais colossais de cor castanho claro e tons laranjas. É o resultado dum processo de erosão milenário feito pelo leito do rio, agora extinto e o trabalho constante do vento.

o espaço é ideal para fazer trilhas, aproveitando os caminhos naturais que ligam diferentes paredes rochosas. Quando continuar, a floresta aparece, com suas ñires aos 800msnm. O ambiente é propício ao hábitat de uma maior diversidade de espécies e para fazer uma pausa nos arredores da ponte sobre o arroyo Lincoln, ponto onde há fogões.



Embora existam muitos pontos de interesse ao longo desta rota, o percurso leva até o ponto mais alto do caminho: a zona do Portezuelo é um dos pontos mais chamativos. Estruturas rochosas se assemelham a uma antiga parede divisória de montanhas. As formações são produto de processos vulcânicos e erosivos e dão origem às impressionantes geoformas conhecidas como diques vulcânicos.

A seção final leva até o Parque Nacional Patagônia ou até o Lago Posadas. O caminho que vai até o Lago Posadas é mais simples, com partes desérticas. A travessia com o Rio Oro oferece um panorama mais relacionado com a criação de ovelhas. Ao final, permite-lhe apreciar um ambiente de espelhos de água onde os Lagos Belgrano, Pueyrredón e Posadas são os protagonistas que fecham uma viagem inesquecível.





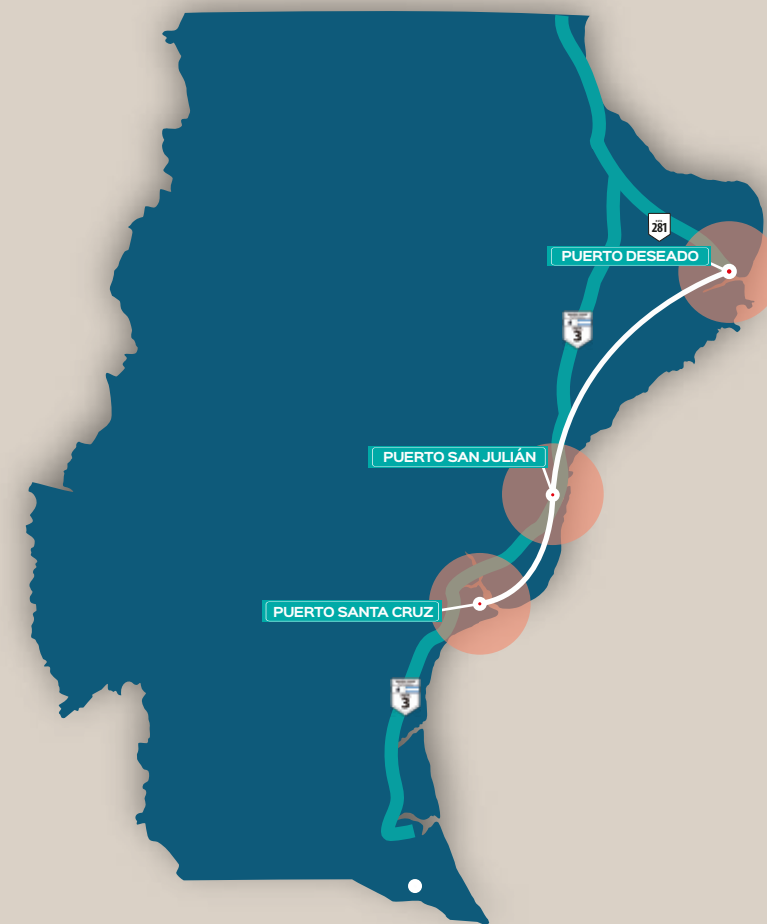
3 PUERTOS
3 PARQUES

3 PUERTOS 3 PARQUES



Um recorrido que entrelaça três cidades portuárias que guardam a biodiversidade dos ambientes costeiros e marinhos do sul da Patagônia Austral Santacruceña unidas por histórias do encontro de dois mundos: fósseis, exploradores, colonos, povos originários, fauna, estepe, praias e penhascos. Passado, presente e futuro unidos por uma travessia que olha o Mar Argentino no Oceano Atlântico Sul.

MAPA DE LA TRAVESÍA



PUERTO DESEADO – PIM ISLA PINGÜINO

A cidade foi passagem de expedicionários e pesquisadores como Charles Darwin, Hoje é um dos mais importantes portos pesqueiros ativos de Santa Cruz. Em conjunto com seus museus que relembram histórias de naufrágios e sobrevivência, Puerto Deseado é a base ideal para explorar e experimentar espetaculares paisagens misturado com sua riqueza de fauna, reconhecendo o destino como a "Galápagos da Patagônia".

Um passeio imperdível para os amantes da natureza e da aventura é o Parque Interjurisdiccional Marino Isla Pinguino. Este paraíso selvagem no mar Argentino é o lar do pinguim de Penacho Amarelo, cuja aparência peculiar e grande personalidade, fazem deles a espécie mais marcante da região. Esta colônia é a mais acessível do hemisfério sul e desde o início de outubro até o mês de abril, eles compartilham a ilha com leões marinhos de um pêlo, elefantes marinhos, skuas, pinguins de magalhães entre muitas outras espécies.



PUERTO SAN JULIÁN – PIM MAKENKE

Localizado na Bahia de San Julián, registra a primeira descida da expedição de Magalhães, que será seguida por outras como a fragata Beagle, com Charles Darwin. É aqui que os espanhóis encontram os Tehuelches, povos originários, que devido ao seu grande porte e fisionomia receberam o nome de "Patagones". Mais tarde daria o nome ao território: "Patagônia". Visite-nos e conheça o mito!

O Parque Marinho Interjurisdiccional Makenke é uma das primeiras áreas protegidas incorporadas para a proteção do Mar Argentino, tanto o leito como o subsolo marinho, os ciclos ecológicos e as espécies que se desenvolvem e habitam nele; com colônias de cormorans cinzas sendo as mais diferentes. Recorrer as extensas praias do Circuito Costeiro, protagonizadas por penhascos que se fundem com o mar, você terá a oportunidade de observar golfinhos austrais, toninhas oveiras e baleias.



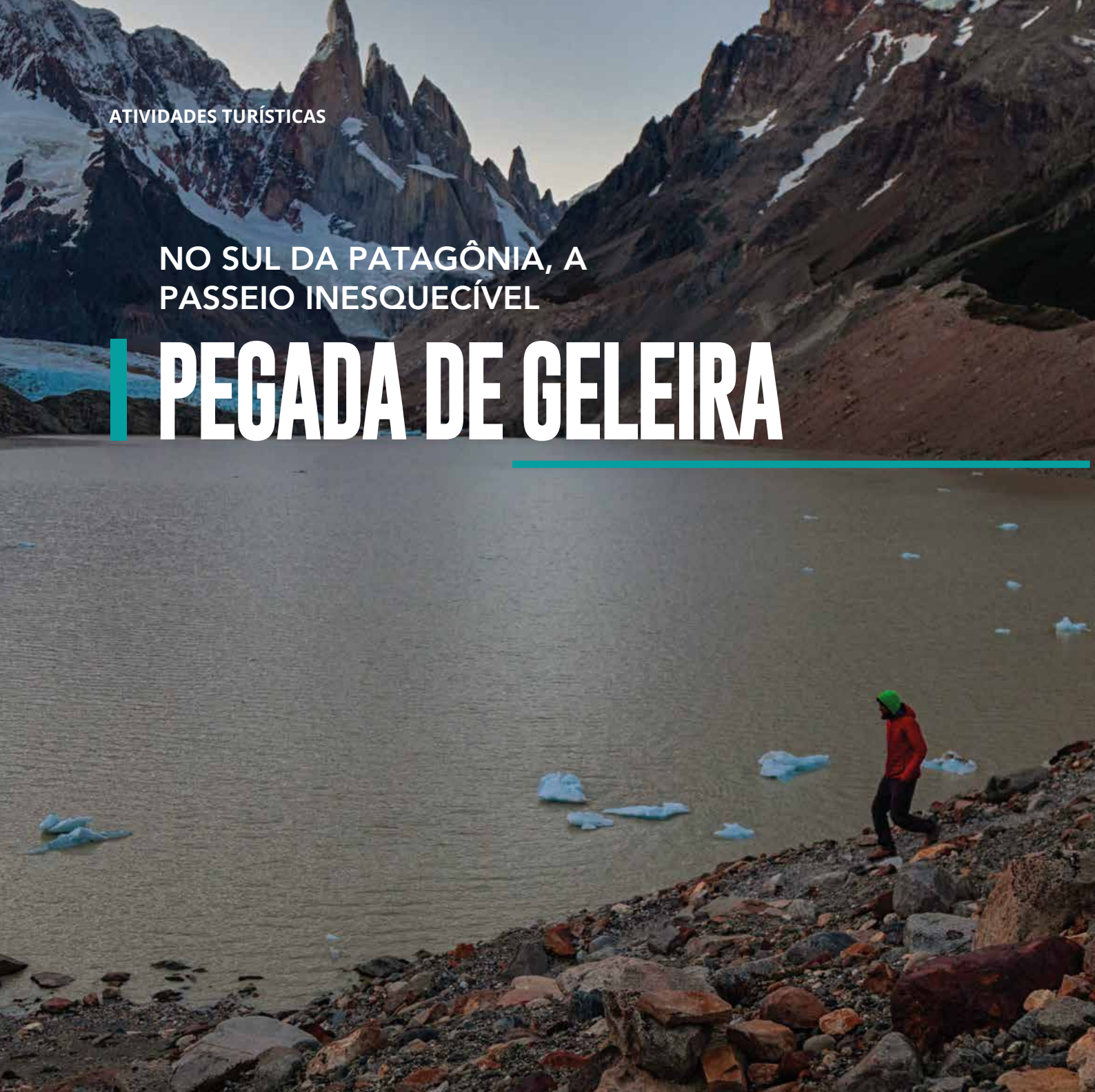
PUERTO SANTA CRUZ – PN MONTE LEÓN

Puerto Santa Cruz é um destino que guarda uma grande história. Fósseis pré-históricos, Tehuelches, o naufrágio do menor navio da expedição de Magalhães, colonos e o esplendor de ter sido a capital do território até a sua transferência para a atual Río Gallegos, são marcados e testemunhados em suas ruas e no Museu Casa dos Pioneiros e o Museu Regional Carlos Borgia. Suas praias são especiais para a pesca, navegações e trekking.

No km 2400 da Rota Nacional 3, o Parque Nacional Monte León surpreende com a imensidão da paisagem patagônica: 134 espécies de aves, 28 mamíferos, 5 répteis, 82 espécies de peixes e um grande número de invertebrados coexistem nesta área protegida, onde a estepe encontra o mar com abruptos penhascos. A Pingüineira é o lar de mais de 40.000 casais de pinguins de Magalhães, o poleiros de leões marinhos de um pêlo, emas e guanacos são espécies imperdíveis deste parque.

NO SUL DA PATAGÔNIA, A PASSEIO INESQUECÍVEL

PEGADA DE GELEIRA



PRIMEIRO CAMINHO BINACIONAL DE LONGO DISTÂNCIA

Da Argentina ao Chile entre geleiras, florestas, lagos e cachoeiras.

TODO EL AÑO

HUELLA DE GLACIARES PARA O CAMINHANTE DO MUNDO

Huella de Glaciares é a primeira trilha binacional autoguiada de longa distância que liga o sudoeste da província de Santa Cruz, na Argentina, com o sul da região de Aysén, no Chile. A proposta é o resultado da integração de diferentes trilhas de cordilheira que ligam mirantes, geleiras, lagoas, rios e riachos dos espaços mais emblemáticos da zona norte do Parque Nacional Los Glaciares na Argentina e da zona oeste da região de Aysén no Chile. A rota é destinada aos amantes da montanha e pode ser feita inteiramente a pé ou usar o recurso de barco no Lago del Desierto, o recurso de veículo ou mountain bike em uma das seções

O percurso total está estimado em 120 quilômetros, pelo que a realização do percurso prevê que o caminhante passe a noite na montanha. O tempo de viagem foi estimado em 8 dias e 7 noites. Para isso, foram organizados sete acampamentos ao longo da rota que funcionam como escalas entre a cidade de El Chaltén e Villa O'Higgins.

Da Argentina, a trilha começa em El Chaltén e a rota permite o acesso aos pontos panorâmicos de Cerro Torres e Fitz Roy de diferentes perspectivas, somados a uma grande diversidade de plantas e fauna típicas da Patagônia Andina mais meridional. aprecie mais de dez geleiras, três delas suspensas, seis lagos e lagoas entre outras maravilhas da região.

#huelladeglaciares #chileargentina



Estação

Passarelas, navegação, travessias 4x4, canoagem, museus, observação de aves, pesca, estadias turísticas, até El Chaltén.



Transportes regulais

Não tem transporte regular. Transferência privada, consulte a página 135.



Serviços

Acampamento livre, acampamento organizado.



Empresas e guías de turismo

Ver anexo, Operadores turísticos, página 138.

Destaca-se na rota a passagem pela Reserva Natural Provincial Lago del Desierto, criada em 2006, que protege geleiras suspensas como Huemul, Vespignani e Sepúlveda e é a unidade de conservação que liga os dois maiores parques nacionais de ambos os países: As Geleiras em solo argentino e Bernardo O'Higgins em território chileno.

A proposta foi pensada para que o caminhante viaje com carga mínima e encontre serviços nos diferentes pontos de escala, com o auxílio de

de provedores de turismo em ambos os lados da fronteira da Argentina e do Chile. Para garantir a segurança dos viajantes, os caminhantes devem se registrar na sede da APN em El Chalten.

A rota prevê diferentes configurações de serviços, pelo que é recomendável planejar os diferentes troços com antecedência ao início da viagem, de forma a otimizar a coordenação e os tempos de viagem e ter a documentação necessária para sair do país.



ATIVIDADES TURÍSTICAS

CONTATO PLENO COM A NATUREZA

Operadores especializados, atividades emocionantes a medida de cada um dos visitantes.



MONTANHISMO

72



PESCA ESPORTIVA

76



OBSERVAÇÃO DE FAUNA

80



VISITA A FAZENDAS

82

ATIVIDADES

AVENTURA

MONTANHISMO

ADRENALINA

Um cenário vertical, mundo de emoções

TODO EL AÑO

ESCALADA, TRAVESSIA, TREKKING PARA TODAS AS IDADES

Santa Cruz é o cenário perfeito para a aventura; montanhas reconhecidas a nível mundial são parte do ambiente que convida a ação. O Cerro Torre e Fitz Roy em El Chaltén, o Cerro San Lorenzo, propõem alternativas para os aventureiros mais exigentes.

Os prestadores turísticos desenvolveram circuitos ou percursos para turistas apaixonados da montanha e para todas as idades e níveis de experiência. As atividades são direcionadas por guias de turismo especializados. Embora a maioria das atividades estão concentradas em Calafate e Chaltén, o norte da província

de Santa Cruz tem uma oferta diversificada em um ambiente mais agreste.

Algumas atividades levam poucas horas, mas outras alternativas são de dia completo e de vários dias. As últimas são dirigidas aos adultos com experiência em montanha e preparação física adequada.

As atividades de montanha se complementam com outras como caiaque y mergulho em lagos de montanha.

#escalada #montañismo

Trekking

Todo o ano em EL Chaltén (12 trilhos) e em El Calafate. Em temporada de verão para Los Antiguos, Parque Nacional Perito Moreno e Patagônia.

Escalada

Em Chaltén e Calafate

Travessias

Volta ao gelo
Vestígios de glaciais
Consultar pag 136, operadores de turismo aventura

Caiaque, mergulho

Caiaque no Rio de las Vueltas em Chaltén.
Mergulho no Lago del Desierto, Chaltén.



AVENTURA

PESCA ESPORTIVA



Os amantes do casteo sabem apreciar as características da pesca em Santa Cruz. Rios com baixo impacto humano e peças que surpreendem pelo tamanho e pela sua luta na água.

TODO O ANO

SALMÕES, STEELHEADS, TRUTAS PARA APAIXONADOS

Espécies reconhecidas como a brava Steelhead no Rio Santa Cruz (Piedrabuena), Truta Arcoiris e Fontinalis no Rio Gallegos e rio Coyle, e salmões em rios de montanha.

Santa Cruz tem uma ampla oferta de prestadores especializados nesta atividade. Em cada cidade tem pessoal capacitado para assistir aos pescadores para eles conseguir as suas peças cobiçadas.

Alguns estabelecimentos (Lodges) ocupam os centros de ranchos de gado que mudaram seus espaços para receber pescadores de todo o mundo. Tanto a zona sul, Rio Santa Cruz, Rio Gallegos, na cordilheira, e a meseta onde se destaca o Lago Strobel conhecido como Jurassik Lake; como também na zona noroeste.

Junta-se a oferta de serviços, a costa marinha, onde é possível a pesca do robalo e o tubarão. Embora o nível de especialidade é menor já que é pesca livre, vale a pena a menção de concursos de pesca realizados anualmente em todas as localidades da costa.

#Steelhead #Jurassiclake

Steelhead Truchas Arco Iris

Rio Santa Cruz, em Comandante Luis Piedra Buena.

Salmões Fontinalis

Salmões: em Chaltén, em Lago Strobel. Estancia Cristina. Fontinalis: Rio Coyle.

Guías

Em Rio Gallegos, El Calafate, Piedra Buena.

Lodges

Laguna Verde (Lago Strobel), Buitreras (Rio Gallegos), Monte Dinero (pesca de mar), Rincón de los Morros (Rio Gallegos).



DESCOBRIR

OBSERVAÇÃO DE FAUNA

CONEXÃO COM A FAUNA

Fauna autóctone que deslumbra com a sua graça e diversidade

HUEMUL, PINGUINS, MACÁ PARA TODO O PÚBLICO

A fauna autóctone é uns dos maiores atrativos de Santa Cruz: na costa Atlântica, o pinguim Penacho Amarelo e o Pinguim Magalhânico são os mais emblemáticos, e mais de 200 espécies marinhas formam um ambiente único, algumas fazendo trajetos incríveis em suas rotas migratórias. A meseta é austera, mas cheia de vida; os guanacos (lamas) fazem parte do cartão postal típico junto com a mara ou lebre patagônica. Na cordilheira o condor majestoso, os pássaros carpinteiros coloridos, corujas, huet huet apenas para citar alguns e o huemul (veado) que a cada ano é visto com mais frequência.

Existem em Santa Cruz guias especializados na observação de fauna, alguns deles especialistas em aves de montanha e outros da estepe.

Os operadores de passeios na costa desenvolveram atividades onde o ponto principal destas é o encontro direto com a fauna. Algumas localidades desenharam circuitos exclusivos para a observação de fauna como o Estuário de Rio Gallegos, Lagoa Nimez em EL Calafate e os circuitos costeiros de Puerto Deseado, Puerto San Julián e Puerto Santa Cruz.

#penachoamarillo #huemul

Huemul

Huemul: Huemul: P.N. Perito Moreno, P.N. Los Glaciares, P.N. Patagônia

Pinguim Penacho Amarelo

Parque Inter jurisdiccional Ilha Pinguim - Puerto Deseado

Guias

Consultar 142, localidades

Prestadores de turismo

Consultar pag 138, operadores turísticos

AVENTURAS

FAZENDAS TURÍSTICAS



PARA DESCOBRIR A MAGIA DO CAMPO

Um espaço tradicional que combina atividades e gastronomia nativa.

TRADIÇÃO AGROPECUÁRIA PARA TODO O PÚBLICO

Uma alternativa para experimentar o estilo de vida da Patagônia sul. Alguns estabelecimentos pecuários de Santa Cruz abriram suas portas para receber visitantes e compartilhar tempo onde as atividades são as típicas de uma fazenda, atividade que foi um pilar importante na economia da província. As propostas convidam a descobrir atividades típicas como cavalgadas, rodeios, arreios, tosquias, mas também descobrir a gastronomia autêntica. Nestas fazendas podem degustar o cordeiro ou o guanaco

Não todos os estabelecimentos mudaram para atividade turística. Alguns se especializaram em pesca, outros em observação de fauna e outros na história. As opções são desde passeios de algumas horas hasta dia completo ou várias noites. Cada fazenda tem um charme especial, algumas localizadas no extremo do continente como Monte Dinero e outras privilegiadas perto dos gelos como Estancia Cristina. Para organizar programas é recomendável contatar-se com cada estabelecimento.

#estanciasturisticas #turismorural

EL Calafate - El Chaltén

Cristina, El Calafate.
La Leona Lodge, a 110 kilómetros de El Calafate sobre Ruta Nacional 40.
Bonanza, ruta 23 kilómetro 12.

Piedra Buena - Pto. Santa Cruz

Estancia Monte León a 29 kilómetros al sur de Piedra Buena.

Río Gallegos

Buitreras, Bella Vista, Monte Dinero (no extremo do continente).

Perito Moreno - los Antiguos

La Ascención, perto do parque Nacional Patagônia

DESCOBRIR

LOCALIDADES

PORTAIS PARA A NATUREZA, Á HISTÓRIA E À GASTRONOMIA

O trekking em Chaltén, os glaciais em Calafate, fauna marinha e a história dos pioneiros na Ria Gallegos, San Julián, Puerto Deseado...em fim, só resta descobrir os segredos de cada uma.




EL CHALTÉN

86



EL CALAFATE

90



LOS ANTIGUOS


108



PUERTO SAN JULIÁN

122

CAMINHADAS E AVENTURA EL CHALTÉN



Aos pés do imponente Chaltén (também conhecido como Fitz Roy) e no coração da cordilheira austral patagônica, El Chaltén é a referência para o turismo montanha. Como parte do corredor da Ruta 40, é uma pequena comarca andina fundada no norte do Parque Nacional Los Glaciares: “Capital Nacional do Trekking” com mais de 50 circuitos para andar, tem fama não só nacional, caminhantes de todo o mundo chegam para fazer trekking com um ambiente imbatível; para outros esportes de montanha também como rafting e caiaque, montanhismo e cavalgadas.

O 12 de outubro, dia da fundação da aldeia, festeja-se a Festa Nacional do Trekking e, na Semana Santa, o Desafio Chaltén, uma corrida de montanha que completa o calendário anual de atividades. Alguns dos atrativos são o Cerro Torre, Mirador dos Cóndores, Pedra do Fraile, Lagoa Torre, Loma do Pliegue Tumbado, Lagoa dos Tres e o Chorrillo do Salto. Desde El Chaltén partem os passeios até o Lago del Desierto, a uns 37 km da cidade. No caminho podem viver a experiência de dormir num domo, se pode fazer a expedição ao Campo do Gelo Patagônico Austral (conhecido como os gelos continentais) com opções de 2 até 9 dias de duração.



A maioria das atividades são para fazê-las no verão, mas as trilhas mais importantes estão habilitadas quase todo o ano. Se fechar algumas trilhas, sempre tem alternativas para quem gosta de caminhar, descobrir aves, conhecer fazendas próximas e obter panorâmicas únicas. A duas horas e meia está o Aeroporto de Calafate, desde onde partem transportes regulais até El Chaltén.

A oferta hoteleira e gastronômica é variada e na atualidade as cervejarias e vinheiras tem muito protagonismo.

Com a diversidade de atividades e o tempo para cada uma, é recomendável desenhar programas de 2 ou 3 noites como mínimo. No verão o sol sai as 5 e o pôr do sol é as 21, e no inverno de 9.30 a 17.

#paráisdemontaña #elchaltén



EXCURSÕES-ATIVIDADES

Trilhos a Fitz Roy, Cerro Torre, Glaciar Huemul, navegações e snorkel (mergulhar) no Lago do Deserto, trekking no gelo, caiaque no Rio das Voltas.



CONEXÃO AÉREA

Aeroporto Internacional Comandante Armando Tola em El Calafate é o mais próximo a 200 km, ingresso por Ruta Nacional 11.



Serviços

Alojamento, excursões, auxílio na montanha, gastronomia



Empresas e guias de turismo

Ver anexo operadores turísticos pag 138.

ATIVIDADES EM EL CHALTÉN



LAGUNA TORRE

um clássico em Chaltén. O percurso termina na Lagoa Torre a uns 9km. Uma opção para os que quiserem caminhar mais uma hora é o Mirador Maestri. Durante o trajeto tem diferentes mirantes com excelentes visuais ao Cerro Torre, lagoa e glaciár do mesmo nome.

Dificuldade média. Tempo estimado: 6 horas. Para fazer o ano todo.



LAGUNA DE LOS TRES

percorre 13 km numa trilha de montanha até chegar à lagoa que dá o nome a esse mirante privilegiado. No caminho tem panorâmicas do Rio das Voltas, Lagoa Capri e glaciais pendurados.



PLIEGUE DEL TUMBADO

é uma trilha alternativa para apreciar panorâmicas do Fitz Roy, Cerro Torre desde o sul. O trajeto vai pela floresta e morenas e nesse percurso podem ter visuais do Fitz Roy, Lago Viedma e Cerro Torre.

Dificuldade média. Tempo estimado: 6hs. Temporada: todo o ano.

TRILHAS E AVENTURAS EL CALAFATE



Forma parte do Corredor da Ruta 40 sul, é a estrela do turismo patagônico e um dos destinos mais Celebrados de nosso país no mundo inteiro. El Calafate é a porta de acesso à zona sul do Parque Nacional Los Glaciares. Durante os verões, milhares de turistas de todo o mundo vem apreciar sua beleza natural. Desde a cidade partem excursões para visitar a Geleira Spegazzini com a frente mais alta (135m), Glaciar Seco, Glaciar Onelli, Glaciar Upsala que, com 595 quilômetros quadrados, é considerado o maior glaciar do Lago Argentino e o famoso glaciar Perito Moreno que

pode ser visto desde as “passarelas”, onde é frequente a queda de blocos de gelo consequência do movimento do glaciar, mas também pode ser visitado desde as embarcações que percorrem sua frente, e até caminha-lo (Big ICE e Minitrekking). El Calafate é a terceira cidade mais populosa da província e tem grandes atrativos, ideais para pesca, observação de aves e travessias 4x4. As fazendas turísticas próximas oferecem demonstrações de trabalhos de campo e sítios arqueológicos.



Respeito a gastronomia, o prato típico é o cordeiro, mas também os sabores das cervejarias artesanais, bares de gelo e chocolateiras. Os museus são uma alternativa para quem fica na cidade, entre os destacados está o Glaciarium. Vários voos ligam esta cidade com Buenos Aires, Córdoba e Ushuaia. A oferta hoteleira é muito variada. É importante dizer que El Calafate está aberto todo o ano e seus atrativos mais emblemáticos são acessíveis até no inverno.

Isto permite aos viajantes descobrir uma paisagem diferente em cada temporada: verão com temperaturas temperadas, outono com floresta colorida, inverno coberto do branco do gelo e neve como também a primavera florescida. É recomendável um programa de 3 noites mínimo, sendo frequente a combinação com Chaltén, Ushuaia e Torres do Paine.

#elcalafate #tierradeglaciares



Excursões-Atividades

Passarelas, navegação, travessias 4x4, caiaque, museus, observação de aves, pesca, fazendas turísticas.



Conexão aérea

Transportadores: Aerolineas Argentinas.
Rotas diretas: USH, BUE, REL, COR, EZE



Serviços

Alojamento, excursões, bares de gelo, casinho, boates, traslados, transportes regulais, gastronomia.



Empresas e guias de turismo

Ver anexo, Operadores turísticos, página 138.

ATIVIDADES EM EL CALAFATE

O PARQUE E SEUS GELOS MILENÁRIOS

O parque e seus gelos milenários são o atrativo principal. Os glaciais podem ser visitados durante todo o ano desde as passarelas, mas também tem atividades como o Minitrekking e caiaque na Geleira Perito Moreno. Outra opção de acesso a espaços secretos do parque nacional são as navegações que permitem conhecer magníficas geleiras como Spegazzini, Heim; Peineta; Upsala, entre outras.



EM TORNO DA CIDADE

Si de aventura falar, os arredores da cidade combinam atividades fascinantes. Desde observação de aves na Reserva Natural Laguna Nimez, trekking no Cerro Frias ou Calafate, city tours para conhecer a história local, linha zip no Cerro Calafate, uma vista 360 graus desde o céu. Para os aventureiros oferecem atividades 4x4 nos morros circundantes onde atravessaremos a estepe cheia de natureza e formações geológicas testemunhos das glaciações passadas.



FAZENDAS TURÍSTICAS

Uma atividade para toda a família, a atividade rural e nossos costumes mais típicos podemos achá-los nas diversas fazendas turísticas próximas a cidade onde podemos fazer caminhadas, cavalgadas, ver demonstrações de tosquia e arreo de gado e desfrutar dum autêntico "asado patagônico".



HISTÓRIA, PESCA, TREKKING

GOBERNADOR GREGORES



A localidade foi um parador do povo originário Aonikenk até começo do século XX. Sua estratégica localização (atualmente é uma ligação da ruta 40 com o noroeste provincial determinou a chegada de colonos europeus. A cidade de 8000 habitantes é um ponto estratégico para aceder ao Parque Nacional Perito Moreno, Lago Strobel e Lago Cardiel. A cidade está relacionada à temática histórica e trágica, e conserva um estilo tradicional e muitas de suas construções são reflexo do trabalho imigrante pioneiros da atividade pecuária. Na cidade é muito visitada a loja de ferro "La Fundadora" declarada Monumento Histórico Nacional

O lugar, aberto no ano 1922, foi inteiramente construído com latas de combustível e foi, durante muitos anos, a passagem obrigatória dos carreiros no caminho onde comercializavam couros e lá entre a cordilheira e o mar. "El Tractor" e o "Museu do Agro" símbolos da agricultura praticada nesta região o século passado, é outros dos atrativos da cidade. Já na periferia, o Cerro Ventana e o Rio Chico são os lugares de recreação dos habitantes. No "Cañadón de los Muertos" que está dentro do circuito histórico cultural chamado La Huella de los Huelguistas", é lembrado o lugar onde foram.



nos eventos da patagônia rebelde. Gregores é uma referência turística inevitável para aqueles que procuram travessias e natureza virgem. O Parque Nacional Perito Moreno, com seus 115.000 hectares, é uns dos parques menos visitados, mas uns dos melhores conservados.

O ingresso ao parque está a uns 220km de Gregores e a função de preservação tem o objetivo de proteger duas eco-regões.

[#lagostrobel](#) [#gobernadorgregores](#)



Lugares - Atividades

Lugar: lago Strobel, Parque Nacional Perito Moreno, Cañadón de los Muertos, museus.
Atividades: trekking, pesca, circuito histórico.



Conexão Aérea - Terrestre

Aéreo: sem rota aérea. Aeroporto mais próximo é o aeroporto de El Calafate.
Terrestre: Taqsa, Chaltén Travel. Frequências diárias.



Serviços

Sin operadores turísticos.
Alojamiento.
Gastronomía.



Distancias

Até El Calafate 371Km (30 km de cascalho).
Até Perito Moreno: 355 km.
Até Piedra Buena: 189 km.
Até Río Gallegos: 424 km.

LUGARES RECOMENDÁVEIS

PARQUE NACIONAL PERITO MORENO

Um parque para aventureiros apaixonados do trekking e a natureza. Recomendamos ver informação no anexo Parque Nacionais.



LAGO CARDIEL

É um lago turquesa que contrasta com o cinza da estepe. É reconhecido pela alta concentração de salmonídeos, produto de uma sementeira inesperada de alevinos nos anos 40. Sua localização afastada dos centros urbanos permitiu o desenvolvimento de um espaço ideal para a pesca esportiva. O acesso está a uns 69km de Gobernador Gregores.



LAGO STROBEL

É um lago na meseta do mesmo nome. Embora o seu ambiente é austero, suas águas estão povoadas de trutas que permitem a pesca de várias e importantes peças. O acesso está a 115km de Gobernador Gregores.



NO NOROESTE DA PROVÍNCIA DE SANTA CRUZ PERITO MORENO



Localizada na intersecção das rotas provinciais 43 e 45 e a Ruta Nacional 40, é a cabeceira do Departamento Lago Buenos Aires e Capital do Arte Rupestre. É uns dos pontos estratégicos para visitar a Cueva de Las Manos, principal recurso arqueológico da província. A cidade mantém o seu estilo tradicional e permite conectar aos viajeros com as belezas de Los Antiguos distante a só 59 km. Ambas localidades trabalham de maneira conjunta na atividade turística, complementando-se em serviços de alojamento e gastronomia.

Existem outras alternativas além da Cueva de Las Manos que é o mais chamativo, como o “Alero de Charcamata”, sitio arqueológico para ir de 4x4 e conhecer a zona já que tem que nadar através do Rio Pinturas.



Outros atrativos da cidade são o Centro de Artesãos e Manualeros onde os artesãos locais oferecem uma grande variedade de artigos, feitos com lá, madeira, pedra e diferentes acessórios

Por último, o Museu Arqueológico “Carlos Gradin” e o Salão Iturrioz, construído na década do 30 por este imigrante carpinteiro, pedreiro e comerciante. Foi alugado para eventos sociais e depois foi restaurado pela Associação Identidade.

#peritomoreno #cuevadelasmanos



Lugares - atividades

Cueva de las Manos, Lago Posadas, Alero de Charcamata, Los Antiguos.



Aéreo - terrestre

Aéreo: LATAM, Aerolineas Argentinas.
Terrestre: Ruta Nacional 40: taqsa, chalten travel.
Terrestre: ruta 258: Sportman, La Unión.



Operadores turísticos

Chelenco tours.
Alojamento, gastronomia



Distancias

Até Gobernador Gregores: 355 km
Até Chaltén: 589 km (30 de cascalho)
Até Los Antiguos: 57 km.
Até Comodoro Rivadavia: 400 km.

DESTAQUES



CUEVA DE LAS MANOS

área protegida para resguardar um conjunto de elementos de valor arqueológico onde se destacam as pinturas com figuras de mãos que cobrem as paredes do Cañadon do Rio Pinturas.

É um conjunto de pinturas com uma antiguidade de 7500 anos que demonstra um povoamento precoce da zona.



ALERO CHARCAMATA

Com pinturas rupestres, é um ponto com vistas exclusivas que se acede com prestadores turísticos (Zoyen, Chelenco tour)



PARQUE PATAGÔNIA

A uns poucos quilômetros de Perito Moreno está o acesso a “Estancia La Ascension” hoje portal de ingresso ao parque.

Tem trilhas de diversa dificuldade e percursos para apreciar o Macá Tobiano.

Mais informação no anexo de áreas protegidas.

PARA OS APAIXONADOS DA PESCA E FOTOGRAFIA

LAGO POSADAS



Esta localidade, no departamento Rio Chico, está localizada a 7 km do lago e a 22 km do Lago Pueyrredón. O istmo que separa aos dois espelhos de água parece desenhado pela natureza para a pesca esportiva. Localizado ao pé do planalto ou meseta, a 182 metros sobre o nível do mar, o povoado foi conhecido durante alguns anos como Hipólito Yrigoyen. O depósito arqueológico do Cerro de los Indios,

a 4 km de Lago Posadas é o mais antigo da província e o mais acessível para o turismo. Ali podem ver-se junto aos guias, pinturas rupestres, gravado de pinturas humanas, de animais, desenhos geométricos, réplicas de impressões de pés e mãos feitos há quase 4000 anos. Muito perto, a reserva provincial San Lorenzo é onde o cume máximo da nossa cordilheira está localizado.



O Cerro está a 30 km do Lago Posadas para o sudoeste e o cume marca o limite internacional com Chile, onde se conhece como Cerro Cochrane. Atualmente não existe uma estrada habilitada turisticamente para aceder ao mesmo.

Os escaladores fazem um percurso por trilhas como Rio Oro, visitando algumas fazendas no vale do Monte San Lorenzo. Também podem aceder do lado sul pelo Parque Perito Moreno.

#lagoposadas #lagopueyrredon #cerrosanlorenzo



Lugares - atividades

Lugares: Lago Posadas, Lago Pueyrredón, Cerro los Indios y Cueva del Puma



Aéreo - terrestre

Sem rotas aéreas



Operadores - serviços

Operadores turísticos: ZOYEN, em Perito Moreno. Chelenco tours, em Los Antiguos.



Distancias

Até Gobernador Gregores: 302 km.
Até Perito Moreno: 204 km.
Até El Calafate: 635 km.
Até Comodoro Rivadavia: 582 km.

DESTAQUES

LAGO POSADAS

Um lago que possui um arco de pedra que dá um atrativo singular. É um espaço ideal para a fotografia, mas também para a pesca esportiva.



LAGO PUEYRREDÓN

É lugar para a prática de pesca esportiva, para visitar a fazenda Suyai e conhecer a Garganta do Rio Oro.



CERRO DE LOS INDIOS

O particular do cerro são as pinturas rupestres y gravados, feitos pelos antigos povoadores da zona. Espaço para conectar com o passado dos povos nômades em patagônia.



UM OÁSIS NA PATAGÔNIA

LOS ANTIGUOS



Los Antiguos está localizada nas margens do Lago Buenos Aires, como parte do Corredor do Vento, no noroeste da província e conectando-se com a Ruta Nacional 40. Ali se pode fazer trekking ou visitar fazendas de produção de frutas finas e legumes. O Lago Buenos Aires é o segundo maior de Sul América com uma área de 2240km², dos quais 881 km² estão do lado argentino.

Oferece oportunidade para a pesca esportiva durante todo o ano. Os que gostam do spinning apreciam as trutas marrões e arco íris de mais de 5 ou 6 quilos.

A localidade é a Capital Nacional da cereja, a fruta mais preciosa pelos turistas no verão. Além da cereja tem outras frutas finas com que fazem conservas, doces, licores e são degustados na gastronomia local com sabores autênticos.



A localidade é ponto de partida para conhecer a Cueva de Las Manos (caverna das mãos) e Capillas de Mármol (capelas de mármore) na vizinha localidade de Chile Chico.

As atividades náuticas e cavalgadas são um clássico no ambiente que oferece o Lago Buenos Aires.

[#losantiguos](#) [#lagobuenosaires](#) [#capitalnacionaldelacereza](#)



Lugares - Atividades

LUGARES: Lago Buenos Aires, Río Los Antiguos (pesca), Estancia (fazenda) La Ascención (trekking), Chácaras (degustação), Capillas de Mármol (capelas de mármore) em Chile, Parque Patagônia R41.



Conexão Aérea

O aeroporto mais próximo é Comodoro Rivadavia, Apt internacional General Mosconi.



Operadores - Servicios

Operadores: ZOYEN, Chelenco Tours. Alojamiento, campings. Ver página 137, Operadores turísticos.



Distancias

Até Chile Chico 302 km
Até Lago Posadas 204 km
Até Río Gallegos 635 km
Até Comodoro 582 km.

DESTAQUES



LAGO BUENOS AIRES

Ideal para atividades de recreação e náuticas. As condições climáticas são ótimas para o sky, surf e caiaque.

Os passeios de lancha são uma alternativa para percorrer o maior lago entre Argentina e Chile.



FAZENDAS PRODUTIVAS

Seus donos convidam aos visitantes a conhecer as plantações, espaços de produção e processamento de cerejas e frutas finas.

Oferecem degustações e venda de uma grande variedade de produtos locais: doces, licores, conservas. Cada uma com suas características únicas.



PARQUE NACIONAL PATAGÔNIA

De recente abertura, o parque está localizado a 170 km de Los Antiguos. Lugar ideal para o trekking. Sugerimos ler o anexo de Parque Patagônia.

HISTÓRIA DA MESETA PATAGÔNICA

PICO TRUNCADO



Pico Truncado tem um passado que transcende desde o Período Jurássico, os habitantes originários, a história dos pioneiros que chegaram no século passado para trabalhar na ferrovia e a indústria petrolífera que gerou um rápido crescimento da cidade que é a Capital Nacional do Hidrogênio.

Oferece vários eventos culturais como a Festa Nacional Austral do folclore e o Festival Nacional Juvenil de Teatro.

O nome de Pico Truncado vem de um "morro cônico de cúspide basáltica" que pode ser visto

percorrendo a meseta pela rota provincial 12, em direção à localidade de Gobernador Gregores. Pela mesma estrada tem um circuito que assemelha um museu ao ar livre chamado "Ruta Mara" que liga patrimônios arqueológicos, paleontológicos e geológicos da região, integrando o Maciço Deseado.

O magnífico da paisagem está em conhecer o Vale do Rio Deseado e Serras Blancas, entre outras maravilhas que destacam a riqueza patagônica em sua máxima expressão com paisagens virgens que mostram o coração da patagônia.



Os desfiladeiros das Serras Blancas formam um labirinto de 3 km de cores ocre, brancas, bege e laranjas. O tempo e o vento foram talhando sua história até chegar à alma.

O Corredor do Vento convida a conhecer os segredos da terra baixo a intensa sensação do infinito. Pico Truncado é parte do Corredor que liga a cordilheira com o mar no norte da província.

#sierrasblancas #picotruncado



Lugares-Atividades

Lugares: Sierras Blancas, Circuito Urbano, Ruta Mara.



Transportes Aéreo- Terrestre

Aéreo: sem conexão
Terrestre: Taqsa 2966 442 194
Chaltén Travel 2902 291 833
Sportman 2966 442 595



Operadores - Serviços

Sem operadores turísticos
Alojamento: 353 camas
Acampamentos livres.



Distancias

Até Los Antiguos 307 km
Até Las Heras 81 km
Até Rios Gallegos 686 km
Até Comodoro 132 km

TERRA PETROLÍFERA LAS HERAS



Junto com Caleta Olivia e Pico Truncado formam um triângulo de urbanização na zona norte da província. Nasceu com a chegada do trem que transportava a lá, e depois da década do 30 a atividade principal passou ser o petróleo. Las Heras nasceu como "Estação Punta Rieles" e teve várias denominações como "Rastro de Avestruz" e "Parada 283".

A maioria dos visitantes vão por atividades relacionadas ao petróleo e é uma boa parada dentro do Corredor do Vento da Ruta 40. Fora da cidade está a Reserva de árvores petrificadas, de aspecto árido e desértico, próprio da região. O vento seco e constante percorre a reserva que tem seu atrativo nos troncos petrificados.



Na estepe correm grupos de guanacos (lamas) e choiques (ñandu). Raposas cinzas que saem ao encontro dos turistas. Arredor de Laguna Grande, podem verse águias, caranchos, falcões plumizos e peregrinos

Um pouquinho mais difíceis de achar são os pumas, gambá patagônico, a mara ou lebre patagônica, raposas vermelhas e o piche (armadilha).

#lasheras #corredordelviento



Lugares - Atividades

Circuito petrolífero.



Conexão Aérea - Terrestre

Sem rota aérea
Terrestre: Taqsa 2966 442 194
Chaltén Travel 2902 491833
Sportman 2966 442 585



Operadores - Serviços

Operadores turísticos: Chaltén Travel
Alojamento: 366 camas
Acampamentos



Distancias

Até Pico Truncado 282 km
Até Los Antiguos 227 km
Até Comodoro 213 km
Até Rio Gallegos 768 km

UMA CIDADE DETIDA NO TEMPO

JARAMILLO Y FITZ ROY



Estas duas localidades, distantes a 19 km entre si, foram estações de trem. Neste lugar foi assassinado José Font conhecido como Facón Grande, um gaúcho de Entre Rios que liderou as greves rurais, momento conhecido como "Patagônia Rebelde". Aqui acaba o circuito provincial histórico e turístico da "Huelga de 1921" (greve de 1921), uma proposta turística que sai de Gobernador Gregores e percorre distintas fazendas, com monumentos e placas comemorativas que reconstruem a história dos protestos.

As localidades estão a 620 km de Rio Gallegos e são pequenos povoados que ainda conservam casas velhas de madeira e telhado de chapa do estilo inglês cercadas por ranchos de gado. Na zona também está o Parque Nacional Florestas petrificadas de Jaramillo que conserva as florestas fósseis mais imponentes do país.



No período cretáceo as erupções vulcânicas, que coincidiram com o levantamento da cordilheira, sepultaram com cinzas e lava, grandes extensões de florestas que sofreram o processo de petrificação.

Com a passagem de milhões de anos, a erosão da chuva e do vento, deixaram expostos grandes extensões de estas.

#rutaazul #corredordelviento



Lugares - Atividades

Lugares: P.N. Bosques Petrificados (florestas petrificadas).
Atividades: museu sitio arqueológico, arquitetura pioneira, museu ferroviário, monumento a José Font.



Conexão Aérea - Terrestre

Aéreo: sem rota aérea.
Andesmar: 2966 457 144.
Taqsa: 2966 442 194/ via
Tac: 2966 457 918
Sportman: 2966 442 595



Operadores - Serviços

Sem operadores turísticos
Alojamento: 60 camas



Distancias

Até Puerto Deseado: 140 Km.
Até Bosques Petrificados: 135 km.
Até Pico Truncado: 60 km.
Até Comodoro Rivadavia: 166 km

PORTAL DE ENTRADA A SANTA CRUZ

CALETA OLIVIA



Esta cidade é um centro de serviços na zona norte da província de Santa Cruz. O acesso pela ruta Nacional 3 permite belos panoramas do Oceano Atlântico e a ruta é a estrada de acesso a diferentes praias, no verão bem concorridas. Destaca-se a Reserva Provincial Caleta Olivia onde pode ser contemplada a espécie otaria Flavescens, de leões marinhos.

Na área urbana, o passeio costeiro de 4,5 km é uma opção ideal para fazer caminhadas junto ao mar. O ícone urbano é o monumento ao operário do petróleo "Gorosito", no centro da cidade. Podem fazer circuitos turísticos durante todo o ano, como o Circuito de interpretação de flora e a Caminhada Costeira. A localidade está desenvolvendo o produto turístico (cidade de Baleias) implementando o avistamento a bordo.



#caletaolivia #corredordelviento



Lugares - Actividades

Lugares: lobeira, circuito costeiro, balneários, monumentos urbanos.



Aéreo - Terrestre

Aéreo: vía Comodoro Rivadavia, conectividad a BUE, CBA, NQN.
Terrestre: Andesmar: 2966 457 144
Taqsa: 2966 442 194
Via Tac: 2966 457 918



Operadores - Servicios

Operadores turísticos: Chaltén AVYT, Receptivo Caleta, Monte Celio turismo, Polar Travel, Golfo Sur Viajes.



Distancias

Até Puerto Deseado: 227 Km.
Até los Antiguos: 362 km.
Até Río Gallegos: 709 km.
Até Comodoro Rivadavia: 79 km.

FAUNA MARINHA EM PRIMEIRO PLANO PUERTO DESEADO



O passeio clássico é a Reserva Natural Ria Deseado com 42 km, única em América do Sul, onde o mar ingressa ao Rio e tem uma rica diversidade com 90 espécies de aves marinhas costeiras. O Parque Nacional Ilha Pinguim, além de ter os pinguins de Magalhães, no final de outubro recebe os pinguins penacho amarelo. Avifauna marinha como leões marinhos de um cabelo só e skúas povoam esta região e são atrativos para os apaixonados da natureza.

Perto da cidade, a 88 km para o sul, Cabo Blanco (Branco) é uma reserva natural para visitar com seu farol construído em 1917 ainda em funcionamento.

No Museu Municipal Mario Brozski 60 peças resgatadas da Corveta Swift afundada na frente das costas do porto em 1770, estão protegidas e, durante mais de 15 anos depois de ser descoberta.



Uma equipe de arqueólogos subaquáticos liderada pela diretora do Programa de arqueologia subaquática do Instituto Nacional de antropologia e pensamento Latino-americano, Dolores Elkin, trabalha ali.

O Circuito "Cara a la Libertá" liga 14 pontos históricos de Puerto Deseado relacionado com a Patagônia Rebelde.

Também o Museu do Instituto Salesiano San José "Padre José Maria Beavouir" pode ser visitado.

Nos Miradores de Darwin são abrigadas as histórias do naturalista inglês e seu passo pela Patagônia.

#puertodeseado #pinguinos #penachoamarillo



Lugares - Actividades

Lugares: lobeira, circuito costeiro, balneários, monumentos urbanos.



Aéreo - Terrestre

Comodoro Rivadavia é o aeroporto mais próximo: aeroporto Internacional General Enrique Mosconi.
Terrestre: Andesmar, Taqsa, Via Tac.



Operadores - Servicios

Darwin Expediciones, Los Vikingos, Puerto Penacho, Campamento Darwin.



Distancias

Até Fitz Roy (ruta 3): 140 km.
Até Los Antiguos: 504 km.
Até Rio Gallegos: 734 km.
Até Comodoro Rivadavia: 306 km.

DESTAQUES

ILHA PINGUIM

O passeio de todo o dia parte desde Puerto Deseado percorrendo diferentes setores da ilha (Parque Interjurisdiccional). Colônia de pinguins Magalhânico e de Penacho Amarelo, leões marinhos, setor do farol.

Excursões reguláris: Los Vikingos, Puerto Penacho, Darwin Expediciones.



RÍA DESEADO

Uma reserva natural que pode ser visitada desde as trilhas costeiras ou passeios de lancha e caiaque. Destaca-se a diversidade, com mais de 100 espécies de aves onde se observam skúas, cormoraes e gaivotas cozineiras, etc.

Passeios reguláris diários.



CABO BLANCO

É uma reserva natural intangível com panorâmicas únicas, o farol, colônias de aves, salinas de Cabo Blanco, são os elementos mais atrativos para os apaixonados da fotografia. Está a 92 km de Puerto Deseado.



NO CENTRO DA PROVÍNCIA PUERTO SAN JULIÁN



Localizada sobre a Bahía San Julián, esta localidade de 17000 habitantes forma parte do Corredor da Ruta Azul e oferece aos turistas uma grande variedade de propostas que vão desde os passeios históricos e culturais até excursões e disfrute na natureza. O Museu Nao Victoria é uma réplica a escala real do navio, a primeira que deu a volta ao mundo que aterrou na área em 1520. O museu inclui reproduções de objetos do artilharia, e figuras bem realistas de alguns personagens na marinha

É o preferido dos povoadores e está formado por muitas praias na Bahía. Além disso, tem outras propostas como o parque temático Fuoco Sacro, uma via crucis com pontos panorâmicos imbatíveis para a observação da cidade desde a costa.



A 150 km, pela estrada 25, há um sitio arqueológico que exhibe uma sequência cultural com datação por radiocarbono desde o Pleistoceno. 87 grutas e beirais podem ser contadas com representações rupestres, vários sítios superficiais, pedreiras e locais líticos pré-históricos.

Pela sua posição privilegiada na costa, a localidade oferece navegação na Bahía de San Julián, caminhadas entre pinguins, visita à Ilha Justicia para observação de aves, toninhas ovelhas e pesca esportiva.

#sanjulian #circuitocostero #museonaovictoria



Lugares - Atividades

Lugares: Nao Victoria.

Excursões: áudio guia circuito costeiro, Pinocho excursões (para mais informação ver página 138, Operadores turísticos)



Aéreo - terrestre

Aeroporto mais próximo: Río Gallegos, aeropuerto internacional Piloto Civil Norberto Fernández.

Terrestre: Andesmar, Va Tac, Taqsa, Don Otto.



Operadores - Serviços

Ver página "Operadores turísticos".



Distancias

Até Gobernador Gregores: 209 km.

Até Puerto Deseado: 382 km.

Até Río Gallegos: 358 km

Até Comodoro Rivadavia: 436 km.

COMANDANTE LUIS PIEDRA BUENA



Comandante Luis Piedra Buena, em Santa Cruz, é uma âncora no Corredor da Rota Azul. Foi considerada a terceira cidade da Argentina pela qualidade de vida. A cidade tem uns 6400 habitantes. Está a 130 km de Puerto San Julián e a 235 km de Rio Gallegos. Por estar na margem norte do Rio Santa Cruz, tem uma faixa de floresta que a rodeia e converte em um oásis no meio da estepe. Assim que entrar, tem o parque dos murais, com 16 obras que excedem 3 metros de altura e contam histórias da região.

As ruas, as casas, os monumentos e murais convertem a Piedra Buena numa cidade diferente da Patagônia. Cores, flores e figuras que dão sensação de alegria. Ganhou o nome de "Jardim Patagônico das rosas". Quando entrar na cidade, se podem ver figuras de tamanho de uma pessoa dos desenhos animados de "Patoruzito", o pequeno tehuelche, criado por Dante Quintero. Aqui tem o único parque temático que honra a Quintero, com desenho acessível, projetado com jogos e recreação para crianças.



A cidade tem intermináveis histórias, mas a do Comandante é a que destaca. Foi marinho, levantou a bandeira na Ilha dos Estados em 1859 e estabeleceu na Ilha Pavón, frente à cidade que é acessada atravessando a ponte no Rio Santa Cruz. Ali se pode visitar o Museu que é a réplica da casa do Comandante.

Para os apaixonados da pesca, cada março o festival da Truta Steelhead (cabeça de aço) é realizado, espécie que chega para desovar. Pode chegar a 10 quilos e oferece muita resistência tornando-se um troféu valioso para os experimentados pescadores.

#piedrabuena #truchasteelhead



Lugares -Atividades

Lugares: Rio Santa Cruz (pesca Steelhead), Parque Nacional Monte León (trekking e observação de fauna), na cidade murais urbanos.
Na Ilha Pavón (atividades recreativas)



Aéreo - terrestre

Aeroporto mais próximo: Río Gallegos, aeropuerto internacional Piloto Civil Norberto Fernández.
Terrestre: Andesmar, Va Tac, Taqsa, Don Otto.



Operadores - Serviços

Sem operador receptivo.
Alojamento: 355 camas.
Acampamento na Ilha Pavón



Distancias

Até Gobernador Gregores: 355 km.
Até El Chaltén: 589 Km (30 km de cascalho)
Até Los Antiguos: 57 km
Até Comodoro Rivadavia: 400 km

HISTÓRIA DE MARINHEIROS E IMIGRANTES

PUERTO SANTA CRUZ



É a cidade mais antiga da Patagônia e foi a primeira capital provincial. Em 1520, o naufrágio duns dos navios do explorador Hernando de Magalhaes deu o nome. Sendo uma cidade histórica, tem um grande número de edifícios antigos.

A ría de Santa Cruz é um excelente porto natural com ventos difíceis. É ponto de caminhadas para os habitantes da cidade. O passeio costeiro é agradável para os locais e os visitantes com a prática de esportes ao ar livre.

No centro, o museu regional Carlos Borgialli oferece uma reconstrução da flora e fauna da área, arqueologia e paleontologia regionais.

Desde a cidade podem visitar o Parque Nacional Monte León na costa marinha. Ali tem leões marinhos, cormorais, gaivotas, ostreiros pretos e biguás, protegidos pelas falésias.



#puertosantacruz #circuitocostero



Lugares - Atividades

Lugares: Parque Nacional Monte León: colônias de leões marinhos, arquitetura.
Atividades: pesca, observação de fauna.



Aéreo - Terrestre

Aeroporto mais próximo Río Gallegos, Aeroporto Internacional Piloto Civil Norberto Fernández.
Terrestre: Andesmar, Via Tac, Taqsa, Don Otto.



Operadores - Serviços

Operadores turísticos: consultar página 138
Alojamento: 345 camas.



Distancias

Até Puerto San Julián: 157 km
Até Comandante Luis Piedra Buena: 30 km
Até Río Gallegos: 247 km
Até Comodoro Rivadavia: 593 km

A CAPITAL DA PROVINCIA RIO GALLEGOS



Localizada no extremo sul do país e do continente, é a capital provincial e a cidade mais populosa de Santa Cruz (atualmente 110mil habitantes). Rio Gallegos tem uma grande oferta hoteleira e gastronômica e o ponto ideal para começar a travessia desde o quilômetro zero do Corredor da Ruta 40.

Longe de ser um lugar de passagem, os habitantes usam o belo passeio costeiro de 1000m na ria que oferece um espaço de natureza que permite o ingresso da água do oceano ao rio que, segunda a direção do vento e maré, produz um movimento da água que é o mais importante do mundo e um espetáculo de azuis intensos inesquecíveis.

O Estuário de Rio Gallegos é um porto de escala para aves migratórias que viajam desde o Ártico.

Saindo da cidade, a estepe oferece a observação de guanacos (lamas), raposas cinzas e vermelhas e lebres. É muito recomendável a visita as fazendas patagônicas com a criação de ovinos e produção de lã, além de oferecer alojamento e comidas típicas.



O Rio Gallegos é ponto obrigatório para os experimentados na pesca esportiva onde as trutas marrãs excedem os 4 quilos, desde ali podem chegar ao Rio Coyle onde o atrativo são as fontinalis.

Outro passeio possível é Cabo Virgenes no Estreito de Magalhaes. É o extremo continental mais a sul de América. Ali começa a Ruta 40 e no século XVI se estabeleceu o primeiro povoado patagônico e no século XIX foi cenário da "Febre do ouro".

[#riogallegos](#) [#lagunaazul](#) [#puntaloyola](#) [#cabovirgenes](#)



Lugares - Atividades

Excursões: Laguna Azul, Rio Gallegos (pesca), Cabo Virgenes (histórias, fazendas, fauna).
Outras atividades: estuário (observação de aves), museus, Punta Arenas (Chile), zona Franca.



Aéreo - Terrestre

Aerolíneas Argentinas, LADE.
Terrestre: Via Tac, Marga Taqsa, Andesmar.
Operadores-Serviços: consultar pag 132.



Operadores - Servicios

Operadores turísticos, consultar página 138.
Alojamiento: 345 camasj.



Distancias

Punta Arenas: 255 km
Ushuaia: 577 km
Calafate: 301 km
Comodoro Rivadavia: 788 km

DESTAQUE

CABO VÍRGENES



O extremo do continente. A 126 km de Rio Gallegos. Pode-se visitar de novembro a fevereiro os pinguins, o farol e a Fazenda Monte Dinero. O lugar possui outros pontos interessantes como "ciudad del nombre de Jesús", uns dos primeiros intentos de povoamento do extremo sul. Excursões regulais. Tempo de visita: de 2 a 6 horas.

LAGUNA AZUL



Um vulcão extinto e uma lagoa na sua cratera. A lagoa é um ponto de interesse para a fotografia e para quem gosta de caminhadas curtas. Excursões regulais. Tempo estimado de visita: 1 a 3 h. Mais informação em www.santacruzpatagonia.gob.ar

ESTUARIO



Um espaço com trilhas para apreciar e proteger as aves migratórias. Os passeios na reserva são complementados com a visita ao Centro de Interpretação Ambiental. Tempo de visita: 2 a 3 h.

NO CORAÇÃO DA BACIA RÍO TURBIO



É a “Capital do Carvão”. Em 1873 o inglês Guillermo Greenwood e o francês Francisco Poivre, chamam assim ao lugar pela cor das águas (Rio Turbio). O Tenente de navio Agustín del Castillo descobre mantos carboníferos e, durante a Segunda Guerra Mundial, com a escassez de combustível, o Governador Gregores promove a sua exploração.

Os pontos clássicos para percorrer são o “Mirador de la Cruz”, o ponto mais alto da cidade; a Reserva Urbana Dique San José, o Paseo da Cascada, a Escola Museu “Dr Anatol Kowaljow” e o Centro de Esportes Invernais onde praticar esportes e há uma hosteria. A uns 30 km encontra-se a localidade chilena de Puerto Natales, de onde podem visitar o Parque Nacional Torres del Paine a 110 km dali.



#rioturbio #cuencacarbonifera



Lugares - Atividades

Lugares: museu escola mineira, floresta de duendes, Mina Uno, Torres del Paine, Vandelén.
Atividades: trekking, observação de fauna, ski e pesca.



Aéreo

Aeroporto mais próximo em El Calafate: aeroporto Internacional Comandante Armando Tola ou Rio Gallegos: Aeroporto Internacional Piloto Civil Norberto Fernández.



Operadores-Serviços

Ver pag 138, operadores turísticos



Distancias

Até Governador Gregores: 302 Km.
Até Puerto Natales / Torres del Paine: 30 /152 Km.
Até Río Gallegos: 309 km.
Até El Calafate: 301 km.

UM SITIO PARA A OBSERVAÇÃO DE CONDORES

28 DE NOVIEMBRE



A bacia de carvão oferece um percurso entre as localidades de 28 de Noviembre a 13 km de Rio Turbio que revela a transição entre a estepe e a pre cordilheira andina.

O Cañadón (desfiladeiro) dos Loros, o Mirante do Condor com a observação de até 15 espécimes, transformam a área num lugar especial para a observação de aves como o pato de óculos, o yal plumizo e a galhineta pequena, redescoberta nos últimos anos além de 4 agachonas procuradas para a fotografia.

A pesca esportiva é um clássico na região com o Puente Blanco (ponte branco a 70 km) onde acham exemplares de até 14 quilos. La Pedra de Rubens, La Palangana e EL Puente Negro, são parte dos sítios que completam as possibilidades de pesca.



#28denoviembre #condores



Lugares - Actividades

Lugares: Mirador dos Condores, Cañadón dos Loros, Observação de condores, pesca, trekking.



Aéreo - Terrestre

aeroporto mais próximo está em Rio Gallegos: aeroporto Internacional Piloto Civil Norberto Fernández.

Terrestre: Ruta 40. Taqsa, Chaltén Travel.



Operadores - Serviços

Operador turístico: Hidden Trails.
Alojamento: 42 camas.



Distancias

A Puerto Natales/Torres del Paine: 42/152 km
A Rio Gallegos: 287 km
A El Calafate: 247 km.

MAPA DE CONECTIVIDADE



ACESSO AÉREO E TERRESTRE



PASSOS INTERNACIONAIS

CHILE

- EL PORTEZUELO
- ING. PALLAVICINI
- JEINIMENI
- ROBALLO
- PUEYRREDON
- DON GUILLERMO
- DOROTEA
- LAURITA
- PASO DE INTEGRACIÓN AUSTRAL

EL CHALTÉN É ACESSADO APENAS POR TERRENO

OPERADORES TURÍSTICOS



LISTA DE AGÊNCIAS DE VIAGENS

RIO GALLEGOS (9400)

APPIAN LINE TOURS

Zapiola N° 184 PB
2966 420910
appianlinetours@gmail.com

MACATOBIANO TURISMO

San Martin N° 1093
2966 422466/ 434021
macatobiano@macatobiano.com

ALSUR

Errazuriz N° 194 2°
2966 436743/ 426564
matias@alsurturismo.com.ar

PUELCHES

El Cano N° 161
2966 444037
puelches.joanna@gmail.com

ESSENYA

Alvear N° 229
2966 435065
info@essenya.com

MOLTO PRIOTTI VIAGGI

Av. San Martin 1223 // 2966 421817
info@moltopriottiviaggi.com.ar
riogallegos@moltopriottiviaggi.com.ar

POP TOUR

Av. San Martin n° 988
2966 437889
Ventas2@poprtur.com.ar

LELEMEN VIAJES

Alcorta 390 Dpto 5
2966 420001
andrea_lelemanviajes@outlook.com

EL CALAFATE (9405)

5 M PATAGONIA

Pje. Ingeniero Hector Guatti N° 1350
2902 491144
info@posadalosalamos.com

ANDES EXPEDITIONS

Av. Libertador N°1341 Local 15
29022 492075
andesexpeditions@cotecal.com.ar

AMAYCO TURISMO Y EXPEDICIONES

Ruben Haro 455 // 2902 494077// 15615000
amayco@patagoniaya.com
amayco@cotecal.com.ar

ARGOS PATAGONIA

9 de julio N° 57 local 5
2902 495050
Glaciarsur@cotecal.com.ar

AVENTURA ANDINA

Av. Libertador N°761 local 4
2902 491726/ 492112
andinareervas@cotecal.com.ar

ALWAYS GLACIERS

Av. Libertador 924 P.B
2902 493861
martinecheverria@alwaysglaciers.com

AZULES ARTE EN TURISMO

Av. Libertador 2310
2902 493857
azulesevt@cotecal.com.ar

BAFT BACKPACKING FREE TRAVEL

9 de julio N° 57 local 1 // 2902 490222
info@bafttravel.com
calafate@bafttravel.com

EL CALAFATE (9405)

BOSQUES ANDINOS

9 de julio 49
2902 489183
turismoraul@hotmail.com

BUENOS TOURS

Av. Libertador San Martin 351
011 67972643
buenostourselcalafate@gmail.com

CAL TUR

Av. Del Libertador N° 1080
2902 49117/ 491368
caltur@cotecal.com.ar

CHALTÉN TRAVEL TURISMO

Av. Del Libertador N° 1174 local 3
Aeropuerto Internacional Armando Tola local 1
2902 492212/ 491833
contacto@chaltentravel.com
contacto1@chaltentravel.com

CHOIKE TOUR

Aeropuerto Internacional Armando Tola
2902 497355
reservas@vespatagonia.com
choiketour@hotmail.com

CORDILLERA DEL SOL

25 de Mayo N° 43 "3"
2902 492822
info@cordilleradelsol.com
cordilleradelsol@cotecal.com.ar

CRIOLLOS TURISMO

Av. Del Libertador N° 1341 "2"
2902 495311
administracion@criollosturismo.com.ar

DESTINO AUSTRAL

Av. Del Libertador N° 1319 "9"
2902 491266
info@destinosaustrales.com
calafate@destinosaustrales.com

ESPEJISMO SUR

9 de julio N°182
2902 489777
negroyverde@hotmail.com

EUROTOUR SRL

Av. Libertador 1025
2902 492290/ 492190
calafate@eurotour.com.ar

EXPERIENCIA CHIC

Charles Furh N°149 local 1
2902 497575
tomscheli@hotmail.com

GLACIAR TURISMO

Puerto San Julián 360 "A"
2902 489820
reservas@visitcalafate.com

GLACIER'S LAND DMC

9 de julio N° 57 local 8
2902 494107
reservas@glaciersland.com
info@glaciersland.com

GIGANTES PATAGONES

Av. Libertador N° 1315
2902 495525
gigantespatagones@cotecal.com.ar

GPS TRAVEL S.R.L

Av. Del Libertador N° 331 Dpto. 1
2902 490032
alejandro@gps-travel.com.ar
info@gps-travel.com.ar

GOOSHE AIKE

Calle 381 N° 436 oficina 5
2902 494352
goosheaike@cotecal.com.ar
goosheaike@gmail.com

HIELO Y AVENTURA

Libertador N° 935
2902 492205
info@hieloyaventura.com

HUELLAS DEL SUR TURISMO Y AVENTURA

7 de Diciembre N°29 "2"
2902 491289
huellasdelsur@cotecal.com.ar

HUENEY VIAJES Y TRAVESIAS

Gobernador Moyano 1269
2966 15-642121
info@hueneyvyt.com.ar

ICEBERG TURISMO

Casique Casimiro Bigua N°64
2902 15-2489915
lucrecia@portal24.com.ar

JORGE TAGLE SERVICIOS TURISTICOS

Av. Libertador 1008
2902 491986
taglereyna@gmail.com

KOON CALAFATE EVT

Friolán Valenciano N° 75
2902 15-497170
santanderlaura@cotecal.com.ar

KAU CALAFATE EXTREMO

Av. Del Libertador N° 1185
2902 491095
calafateextremo@cotecal.com.ar

LAGO SAN MARTIN

Av. Del Libertador N° 1215
2902 492858
info@lagosanmartin.com

LEUTZ TURISMO

Eliceo Gomez N° 112
2902 492316/ 492299
leutzturismo@cotecal.com.ar

MUNDO AUSTRAL

Av. Libertador N° 1080 1°
2902 492365
mundoaustral@cotecal.com.ar

MORRESI VIAJES

Av. Del Libertador 1319
2902 492290/ 492276
morresi@cotecal.com.ar

NUNATAK

Paraje punta bandera local 2
2902 491155
caravanapatagonia@infovia.com.ar

NOVA TERRA S.A

Gobernador Gregores N° 1122 piso 1 dpto 2
2902 492580
novaterracalafate@cotecal.com.ar

NO SUL TURISMO EVT

Calle 704 N°223
2901 611250
info@nosulturismo.tur.ar

PATAGONIA BACKPACKERS

Av. Libertador N° 587 local 1
2902 492492
info@glaciar.com
operaciones@glaciar.com

PRESTIGIO OPERADORES RECEPTIVOS

Av. Libertador 867 Pb.
2902 492330
administracion@cotecal.com.ar

PATAGONIA DREAMS

Comandante Espora N°33
2902 496100
gerencia@patagoniadreams.com.ar

PATAGONIA EXTREMA VIAJES

Av. Del Libertador N° 1215 1° "2"
2902 492393/ 497073
patagoniaextrema@southroad.com.ar
contacto@southroad.com.ar

PARAÍSO CALAFATE

Av. Juan D. Peron N° 884 OF. A
2902 495718/ 491029
paraisocalafate@hotmail.com

EL CALAFATE (9405)

RYAN'S TRAVEL

7 de diciembre, local N° 3
2902 491117/ 491609
reservasryans@cotecal.com.ar

RUMBO SUR SRL

9 de Julio 81, local 2
2902 491854
rumbosur@cotecal.com.ar

RECEPTAR SERVICIOS TURISTICOS

9 de Julio N° 57 local 13
2902 496655
mguzzo@receptar.tur.ar

SOLO PATAGONIA

Av. Del Libertador N° 1080
2902 491155/ 491298
ventas@solopatagonia.com

SALUM TOUR AND TRAVEL

Juan Pablo Li N° 173 "1"
2902 493526
dsalum@cotecal.com.ar

TIEMPO LIBRE

Gobernador Gregores N°1294 local 4
2902 491207/ 492203
tiempolibre@cotecal.com.ar

TOLKEYEN PATAGONIA TURISMO

Av. Del Libertador 492
2902 492076
tptgerencia@tolkeyenpatagonia.com

TURQUESA WATER

Comandante Espora N° 33
estudiotto@gmail.com

UPSALA EXPEDICIONES

Av. Del Libertador N° 315 PB "3"
2902 489866
cotascalafate@cotecal.com.ar
jorge@upsalaexpediciones.com

VISIT PATAGONIA (FTE)

Av. Libertador 1532 // 2902 491119
visitcuentas@visitpatagonia.com.ar
contacto@visitpatagonia.com.ar

WORLD RIDERS

25 de mayo N° 311
worldridersevt@gmail.com

ZONA PATAGONIA SERVICIOS

Gobernador Gregores N° 1224
2902 492048
administracion@zonapatagonia.tur.ar
virginia.barreiro@zonapatagonia.tur.ar

EL CHALTÉN (9301)

CHALTÉN TRAVEL TURISMO

Av. Güemes esquina Lago del Desierto

LAGO SAN MARTIN

Av. San Martín 275
2962 493045

CRIOLLOS TURISMO

Av. Guemes n°84
2962494018

LAS LENGAS transporte

Ricardo Arbilla n° 86
2902 414310

LAS HERAS (9017)

AGENCIA DE VIAJES Y TURISMO CHALTÉN

Simón Bolívar N°88
297 04974649
Arnedoivana75@gmail.com
Chaltencomcolivia.com.ar

LOS ANTIGUOS (9041)

ZOYEN TURISMO

Galería Los Cerezos- local 8
2963 491031
2976238811

PERITO MORENO (9041)

ZOYEN TURISMO

Terminal de buses. Local 5.
Av. San Martín 1056
02963432207 // 2976238811

CALETA OLIVIA (9011)

RECEPTIVO CALETA

13 de diciembre n° 2032
29748851154
turismo@ventursrl.com.ar

MONTE CELIO TURISMO

Lavalle n° 425
297 4851356
montecelio@nodocaleta.com.ar

CHALTÉN AVYT

Alsina 441
297 4859550

28 DE NOVIEMBRE (2408)

HIDDEN TRAILS

Chubut n° 362
2902 482104
patagonia@artistaweb.com.ar

CHELENCO TOURS

Av. 11 de julio n° 584
297 5204598
info@chelencotours.tur.ar

POLAR TRAVEL

Sarmiento de Gamboa n° 756 PB.
297 4855883
info@costasurviajes.com.ar

GOLFO SUR VIAJES

Senador Almendra n° 491
297 4853897
Infogolfosurviajes.com.ar

PTO. SAN JULIÁN (9301)

AMUTMIN

Av. San Martín 1096
2962 452150

INFO MARCA DE GELEIRAS



LISTA DE PRESTADORES ARGENTINOS

MARCA DE GELEIRAS

FITZ ROY EXPEDICIONES REFUGIO LAGUNA

ALBERTO DEL CASTILLO
Tel: (0294) 45-61406
adc@fitzroyexpediciones.com.ar

CAMINO ABIERTO EXPLORADORES LDD

GABRIEL RAPAPORT
Tel: (011) 5490-8246
rgabriel@receptivochalten.com

HOSTERÍA EL PILAR

CAROLINA CODÓ
barbacodo@yahoo.com.ar

LOS HUEMULES

FEDERICO REES
Tel: (011) 2313-4084
loshuemuleschalten@gmail.com

REFUGIO PIEDRA DEL FRAILE

ALVARO GAVIÑA
Tel: (2966) 64-4856
agavinacotecal@cotecal.com.ar

SOUTH ROAD

ALEJANDRO BLAZER
Tel: (2966) 64-4856
alejandro@southroad.com.ar

AGUAS ARRIBA LODGE

PATRICIA GARCÍA
pato@aguasarribalodge.com

CAMPING LAGO DEL DESIERTO

ALVARO MASCI
Tel: (2966) 62-4884
alvaromasci46@gmail.com

CAMPING LAGO DEL DESIERTO

MARTIN SCHULZE
Tel: (249) 49-3155
martin@zonaaustralturismo.com.ar

BELLEZA Y SOBERANÍA

ERNESTO FERNANDEZ
bellezaysoberania@gmail.com

VIENTO A FAVOR

RICARDO BRONDO
Tel: (2966) 54-4923
patagoniahotel@yahoo.com.ar

CAMPING BONANZA

FEDERICO CARUZO
Tel: (2966) 46-7404
ecobonanza@gmail.com

COMPLEJO RICANOR

ROXANA ARBILLA
roxanaarbilla@gmail.com

OPERADORAS DE TURISMO DE AVENTURA

LISTADO DE AGENCIAS DE VIAJES

ATIVIDADES DE TERRA

TREKKING / CAVALGADAS / ESQUÍ / CICLOTURISMO / TODO - O - TERRENO / OBSERVAÇÃO DA VIDA SELVAGEM

WALK PATAGONIA - EL CHALTÉN

Av. San Martín 21 - Dpto. 2
02966 - 493275 // 02966 15671879
info@walkpatagonia.com // www.walkpatagonia.com

PATAGONIA AVENTURA - EL CHALTÉN

Av. Libertador 1033 // 02902 - 491133
reservas@patagonia-.com
www.patagonia-.com

PATAGONIA HIKES - EL CHALTÉN

Av. Lago del Desierto 250 - Cmte. Arrua 505
02962 - 493359 // +54 9 2966 463990
info@patagoniahikes.com // patagoniahikes.com

CHALTÉN TRAVEL TURISMO - EL CHALTÉN

Av. Guemes esq. Lago del Desierto
02902 - 493092
infochalten@chaltentravel.com // www.chaltentravel.com

CASA DE GUÍAS - EL CHALTÉN

Av. San Martín 342 // 02902 - 493118
info@casadeguias.com.ar // casadeguias.com.ar

EL CHALTÉN MOUNTAINS GUIDE

Av. San Martín 187 // 02902-493267 // 493329
info@ecmg.com.ar // ecmg.com.ar

BONANZA - EL CHALTÉN

Ruta Pcial. KM 41 // 2966 - 633098 // 2966 - 707646
info@estanciabonanza.com
www.estanciabonanza.com

N. Y. C. A. ADVENTURE - EL CHALTÉN

Cabo García 122 // 02902-493185 // 15523481
resservas@nyca-adventure.com
www.nyca-adventure.com.ar

FITZROY EXPEDICIONES - EL CHALTÉN

Av. San Martín 56 - PB.// 02962 - 493103
elisag@fitzroyexpediciones.com.ar
www.fitzroyexpediciones.com.ar

HIKING TOUR EL CHALTÉN - EL CHALTÉN

Ricardo Arbilla 117 // 02902 - 484140
abeckervico@gmail.com
www.hikingtoureelchalten.mitiendanube.com

MOUNTAINNERING PATAGONIA - EL CHALTÉN

Av. San Martín 16 // 02902 - 493194 // 02966 - 608495
info@mount-patagonia.com
www.mount-patagonia.com

GLACIAR SUR - EL CALAFATE

Av. 9 De Julio 57 - Local 2
02902 - 495050 // 02966 - 15487789
glaciarsur@cotecal.com.ar // glaciarsur.com

ESTANCIA LA ESTELA

Ruta Nac. 40 y Río La Leona // 02902 - 497106
patagonia@estancialesstela.com.ar
estancialestela.com

CERRO FRIAS - EL CALAFATE

Av. del Libertador 114 // 02902 - 492808
cerrofrías@cotecal.com.ar // www.cerrofrías.com.ar

ATIVIDADES DE TERRE

TREKKING / CAVALGADAS / ESQUÍ / CICLOTURISMO / TODO - O - TERRENO / OBSERVAÇÃO DA VIDA SELVAGEM

ENJOY - EL CALAFATE

Av. Del Libertador 1184
02902 - 497722 // 02966 - 15503624
info@enjoycalafate.com // www.enjoycalafate.com

SANTA PATAGONIA

Ruta Patagonia KM 49 // 02902 - 490222
juanfheredia@hotmail.com

CABALGATA EN PATAGONIA

Av. del Libertador 4315 // 02902 - 493278
cabalgataenpatagonia@cotecal.com.ar
cabalgataenpatagonia.com

MIL OUTDOOR - EL CALAFATE

Av. del Libertador 1033 // 02902 - 491446
info@miloutdoor.com
www.vivapatagonia.com

NIBEPO-AIKE SC - EL CALAFATE

Ruta Pcial. 15 KM 56 // 02902 - 492797 // 02966 721730
marcela.gonzalez0611@gmail.com
www.nibepoaike.com.ar

CALAFATE WALKING TOUR - EL CALAFATE

Calle 3001 2863 // 02902 - 493566 // 02966 15458019
irisenlapatagonia@yahoo.com.ar
www.mount-patagonia.com

PATAGONIA PROFUNDA - EL CALAFATE

Estancia 25 de Mayo // 02902 - 489016
julian@patagoniaprofunda.com

X MITRE - EL CALAFATE

Hotel Alto Calafate - Local 1 // 02902 - 492497
xmitre@vallemitre.com.ar
www.la-usina.com.ar

SOUTHERN PATAGONIA TOURS - EL CALAFATE

Gdor. Cepernic 1054 - Dto 12 // 02966 - 414644
alvaradoseba@gmail.com

CONFÍN PATAGONIA - RUTAS TURÍSTICAS

Av. Lago del Desierto 436 // 02962 - 493094
iconfinviajes@gmail.com

PUERTO PENACHO - PUERTO DESEADO

Sarmiento 549 // 0297 - 4921607
info@puertopenacho.com.ar
www.puertopenacho.com.ar

ICEBERG TURISMO - EL CALAFATE

Av. Peñon 1171 Local 5 1P // 011 - 39506192
lucreciaklocker@gmail.com
www.icebergturismo.tur.ar

ENDURO AUSTRAL - EL CHALTÉN

Av. San Martín 48 // 0348 - 4514617 // 011 - 1531817884
info@enduroaustral.com // enduroaustral.com

H.L.S TRAVESÍAS - EL CALAFATE

Buenos Aires 173 // 02902 - 493806
travesiashls@cotecal.com // www.travesiasur.com.ar

NACIÓN SALVAJE BIKE ADVENTURE - CHALTÉN

Av. de ls Guemules 30
nsbikeadventura@gmail.com
www.nacionsalvaje.com

BUEN SAMARTANO (CAVALGADAS) - LOS ANTIGUOS

Av. 11 de Julio - Lote 51 - (Martín Fierro 272)
0297 - 1554 0455
cabalgatasebs@gmail.com

PATAGOIA NIGHT (ASTROTURISMO) - EL CALAFATE

17 de Octubre 1535 PB. F // 02902 - 498995
gabrielbellusci@gmail.com
patagonianight.com

MIL OUTDOOR - EL CALAFATE

Av. del Libertador 1033 // 02902 - 491446
info@miloutdoor.com
www.vivapatagonia.com

CATALINA HORSE EXPERIENCE - EL CALAFATE

Estancia Catalina (RN 40, RP 11) // 02966 - 682412
selinapejkoovic@yahoo.com



ATIVIDADES DE ÁGUA

CALAFATE FISHING (PESCA) - EL CALAFATE

Av. Del Libertador 1826 // 02902 - 496545
calafatefishing@cotecal.com // www.calafatefishing.com

ANFIBIO-TMO AVT. (MERGULHO) - EL CHALTÉN

Av. Coirón 359 CI
juanfheredia@hotmail.com

BELLEZA Y SOBERANIA (NAVEGAÇÃO) - EL CALAFATE

Eliseo Pirulo Gómez 280 // 02966 - 614534
bellezaysoberania@hotmail.com

PASEO NÁUTICO YANPAI - LOS ANTIGUOS

Av. 11 de Julio - Lote 51 // 0280 - 154677442
agus1276@hotmail.com

RÍO DE LAS VUELTAS (KAYAK) - EL CHALTÉN

Av. M. M. de Guemes 173 // 02962 - 493155
infoz@riodelasvueltas.tur.ar
www.riodelasvueltas.tur.ar

CALAFATE KAYAKS - EL CALAFATE

Calle 377 nro.1864 // 02902 - 489926 // 02966 - 489061

DARWIN EXPEDICIONES (NAVEGAÇÃO) - PTO. DESEADO

España 2551 // 0297 - 156247554
info@darwin-expeditions.com
www.darwin-expeditions.com

PATAGONIA SHOP EXP. (RAFTING) - EL CALAFATE

9 de Julio 29 - local 2 // 02902 - 492767
miltonrischmann@hotmail.com
www.patagoniashopexpedicion.com

FITZ ROY RAFTING - EL CHALTÉN

Lago del Desierto 475 // 0294 - 15351919
info@comarkaexpediciones.com
comarkaexpediciones.com

CONFÍN PATAGONIA - RUTAS TURÍSTICAS

Av. Lago del Desierto 436 // 02962 - 493094
iconfinviajes@gmail.com

KAYAK SANTA CRUZ - EL CHALTÉN

Los Olmos 2885 // 02902 - 493952
info@kayaksantacruz.com.ar
www.kayaksantacruz.com.ar

SOUTHERN SPIRIT (NAVEGAÇÃO) - EL CALAFATE

Av. del Libertador 1319 // 02902 - 491582
sosouthernspiritfte@cotecal.com
www.southernspirit.com.ar

LOS VIKINGOS (NAVEGAÇÃO) - PTO. DESEADO

Prefectura Naval Argentina // 0297 - 4870020
info@lossvikingos.com.ar // lossvikingos.com



FAZENDAS TURÍSTICAS



LISTADO DE ESTANCIAS TURÍSTICAS

Alternativas para contratar alojamiento ou excursões em fazendas turísticas

FAZENDAS TURÍSTICAS

MONTE DINERO

Río Gallegos - C.C. 86 (9400)
428922-426900 / 02966-428922/426900
turismo@montedinero.com.ar
A 120 km de Río Gallegos, sobre el Estrecho de Magallanes, 15 km de la Reserva Cabo Vírgenes 188km de Monte Aymond y 423 km de El Calafate

LA QUINTA

El Chaltén
02962-493012 / 02962-493012
Al pie de los Cerros Fitz Roy y Torre, dentro del Parque Nacional Los Glaciares. Ruta No 23 desviándose 2 km antes de El Chaltén.

DORAIKE

Comandante Luis Piedrabuena - Puerto Santa Cruz
Reconquista 1034 Piso 7
02966-15278339 / 02966-15628330
info@doraikelodge.com
Ruta Nacional No 3 Km. 2380

NIBEPO AIKE

El Calafate - Av. Libertador No 1215 - Piso 1A
499904 (estancia) 492797
hosteria@nibepoaike.com.ar

LAS BUITRERAS

Río Gallegos - Ayacucho 1391 (9400)
02966 - 15554999
travel@tresamigosoutfitters.com
Ruta nacional 40, kilómetro 65

LAGO DEL DESIERTO

El Chaltén - Chile 526
+542966-4229872 / +542966-15637593
silvanamasci@gmail.com
Ruta Provincial No 23 km 37 al norte de El Chaltén

LOS HUEMULES

El Chalten / +54 9 1123134084
loshuemuleschalten@gmail.com

LA MARÍA (arte rupestre)

Saavedra 1163, Puerto San Julián
02962 - 452328/15449
lobb79@hotmail.com
Sobre la ruta provincial 77, a 150km de Puerto San Julián. A 209 de Gobernador Gregores y a 354km de Río Gallegos.

MENELIK

Catamarca 3447 (1640) Martínez - San Isidro
011-4836-3502/3504 - 011-4836-3502/03/04
info@cielospatagonicos.com
A 180 km de Gobernador Gregores y a 480 km de El Calafate

25 DE MAYO

El Calafate - Estancia 25 de Mayo s/n
491059 - 491450 / (011)48037335
reservas@estancia25demayo.com.ar
Parcela 100-4927 Departamento III
Matrícula 2516 (Estancia 25 de Mayo)

LAGUNA VERDE (Lodge de Pesca)

Gobernador Gregores
54 2954 454216 / 54 2954 426757
info@estancialagunaverde.com

RIO DE LAS VUELTAS

El Chaltén - Ezequiel Bustillo No 127 (El Calafate)
011-47230641 / 011-1560209696
ivor@arnet.com.ar
Ruta Provincial No 23 km 35 al norte de El Chaltén

LAGO STROBEL

Gob. Gregores - Ameghino 1178 (Pto San Julián)
542962453116/542962453246
5492966700452/5492966627361
angel_suro4@hotmail.com

RÍO CAPITÁN

Ruta Provincial 35, a 55 km de la R.N N° 40
02962 491501 / riocapitan@yahoo.com.ar

FAZENDAS TURÍSTICAS

EL AMANECER

Puerto Deseado
B° Centenario Esc. 9 PB "A"
4872180 (Marisol)
marisol_vidal_1988@yahoo.com.ar
A 170 km de Puerto Deseado en las cercanías de Bahía Laura, se accede por Rutas 281 ,47 y 85.

RANCHO PATAGONICO

Jaramillo - En cercanías del Bosque Petrificado
297-6247253
www.ranchopatagonico.com

SUYAI

Hipólito Yrigoyen - A 38 km de Hipólito Yrigoyen (orillas del Lago Pueyrredón)
0297- 4480225 / 02963-490242
estanciasuyai@speedy.com.ar
info@suyaipatagonia.com.ar

BONANZA

El Chaltén - RUTA 23 KM 12
2966-633098 / 02966-15707646
info@estaciabonanza.com

LA ANGOSTURA

Ubicada sobre la Ruta Provincial 29 (Ex Ruta Nac.40).
02966-15621043
estanciaaangostura@yahoo.com.ar

LA ASCENSION

RP 43 km 40 en cercanías de Los Antiguos
011-1566818410 / 011-48071285
contacto@florayfaunaargentina.org

LA LEONA LODGE

Sobre el Río Homónimo a 7 Km. De la ruta Nac. 40. 100Km de El Calafate.
497442
parador@hoteldecampoleona.com.ar

LA MAIPU

Tres Lagos - Maipu 864 Piso 3 Oficina A
+541149015591 / +541149015591
lamaipu@fibertel.com.ar
A orillas del Lago San Martín, a 220km de el aeropuerto de El Calafate, se accede por R.N. 40 luego la No31 y No33

LA ORIENTAL

Parque Nacional Perito Moreno. Ruta Provincial 37
02962 – 454205
laorientalpatagonia@yahoo.com.ar

CUEVA DE LAS MANOS

A 7 km de la R.N. 40, a 62 kilómetros al sur de Perito Moreno y a 70km al norte de Bajo Caracoles Araos Alfaro 295 (1405)
(011)52374043
cuevadelasmanos@hotmail.com

ESTANCIA LA SOFIA

El Chaltén - En RP69 Km 48
02902-497054 / 011-1559709281
estanciasofiapatagonia@hotmail.com

LA SERENA

Ruta Pcial 43, 29 km al oeste de Perito Moreno, camino a Los Antiguos
011 1550045474
1552267665

LA ORIENTAL

Gobernador Gregores - Dom: Fiscal Rivadavia 932
Puerto San Julián
2966-354080 / laorientalpatagonia@yahoo.com.ar

MONTE LEÓN

Localizada en el km 2385 de la R.N. N°3 a 29 km al sur de Piedra Buena. / 011-46214780
monteleon@monteleon-patagonia.com
consultas@monteleonpatagonia.com

FAZENDAS TURÍSTICAS

LA ELISA - CAÑADON PINTURAS

RN 40 km 1190 en cercanías de Perito Moreno
011-1566818410 / 011-48071285
contacto@florayfaunaargentina.org

ESTANCIA CHALI-AIKE

A 150 km. de Río Gallegos por Ruta 40.
02966 - 556932
eachaliaike.sy@gmail.com



MAPA OPERATIVO



MAPA COM RUTAS E LOCALIDADES

Serviços, fauna, localização

