

MANUEL TOURISTIQUE
EXPÉRIENCE
Santa Cruz

Des outils pour organiser des voyages touristiques dans la province de Santa Cruz.
DES ROUTES - DES DESTINATIONS - DES PARCS NATIONAUX - DES EXCURSIONS



Ce manuel a été développé pour les Opérateurs Touristiques. L'information des excursions et des services spécifiques, ainsi que la situation légale des opérateurs et prêteurs touristiques se mettent à jour périodiquement. Voilà pourquoi nous vous suggérons qu'au moment d'organiser ou planifier votre voyage, ou même, de réaliser des opérations commerciales, vous demandez la version la plus actualisée de ce manuel au courriel: operadores@santacruzpatagonia.gob.ar

Gouverneure: Alicia Kirchner
Ministre: Silvina Córdoba
Secrétaire de Tourisme : Pablo Godoy

.....
Directrice Provinciale de Tourisme: Lic. Lucio Llanccapan.
Directrice de Promotion: Touristique : Mercedes Zavalia.
Direction: Tec. Mariana Merino.
Graphisme: Bhagaván Miris.
Rédaction: Lucio Llanccapán / Carlos Besoain
Infographie: Victoria Jaitman.
Cartes: Sr. Redis Igor.
Compilation de photos: Rodrigo Binet



SANTA CRUZ

découvrez la patagonie infinie



La beauté de la Route 41 dans tout son trajet. La mythique Route 40 dans la province de Santa Cruz relie la mer et la cordillère, la glace millénaire et les secrets de l'horizon infini qui nous conduit à travers du Corridor du Vent vers la Route Bleue. Un tour par l'histoire de la planète, des indigènes tehuelches et les pionniers qui ont gravé leurs histoires dans ce territoire plein de nature vierge.

TABLEAU DES CONTENUS

NOTRE HISTOIRE... JUSQU'À NOS JOURS	09
LE TOURISME EN CHIFFRES	10
LES DIX RAISONS POUR LESQUELLES CHOISIR SANTA CRUZ	14
DANS CE MANUEL	16
LES ZONES PROTÉGÉES	18
PARC NATIONAL DES GLACIERS	20
PARC NATIONAL DE BOIS PÉTRIFIÉS	24
PARC NATIONAL MONTE LÉON	26
PARC NATIONAL PERITO MORENO	28
RESERVE PROVINCIALE GROTTES DES MAINS	30
PARC NATIONAL PATAGONIA	32
PARC INTER JURIDICTIONNEL MARIN MAKENKE	34
PARC INTERJURIDICTIONNEL MARIN ÎLE PINGOUIN	36
LES ROUTES TOURISTIQUES	38
LA ROUTE 40	40

LA ROUTE BLEUE	46	PICO TRUNCADO	110
LE CORRIDOR DU VENT	52	LAS HERAS	112
LE ROUTE 41	58	JARAMILLO Y FITZ ROY	114
3 PARCS 3 PORTS	62	CALETA OLIVIA	116
LA TRACE DE GLACIERS	66	PUERTO DESEADO	118
LES ACTIVITÉS TOURISTIQUES	70	PUERTO SAN JULIÁN	122
L'ALPINISME	72	COMANDANTE LUIS PIEDRA BUENA	124
LA PÊCHE SPORTIVE	76	PUERTO SANTA CRUZ	126
L'OBSERVATION DE FAUNE	80	RIO GALLEGOS	128
LES « ESTANCIAS » TOURISTIQUES	82	RIO TURBIO	132
LES VILLES	84	28 DE NOVIEMBRE	134
EL CHALTÉN	86	CARTE DE CONECTIVIDAD	136
EL CALAFATE	90	OPÉRATEURS TOURISTIQUES- AGENCES DE VOYAGES	138
GOBERNADOR GREGORES	94	INFORMATION HUELLA DE GLACIARES	144
PERITO MORENO	98	PRÊTEURS DE TOURISME D'AVEVENTURE	146
LAGO POSADAS	102	ESTANCIAS TOURISTIQUES	152
LOS ANTIGUOS	106	CARTE OPÉRATIVE DE SANTA CRUZ	156



NOUS VOUS PROPOSONS DÉCOUVRIR

Des expériences uniques, des glaciers sur lesquels vous pourrez marcher et s'introduire à l'intérieur des crevasses, ainsi que des montagnes que vous pourrez grimper. Un univers de faune marine, de steppe, de montagne avec des espèces exclusives et des saveurs authentiques du sud de la Patagonie. Des vues panoramiques uniques où l'immensité est la valeur la plus attirante. Nous vous proposons « **L'expérience Santa Cruz** ».

NOTRE HISTOIRE

...Jusqu'à nos jours

Depuis 1976 Santa Cruz a été pionnière dans le tourisme en Argentine. Pendant toutes ces années, nous avons fait un gros travail sur l'accessibilité aux espaces stratégiques comme le Parc National des Glaciers. Mais le travail de connectivité a été aussi important, surtout dans un endroit avec des distances si longues. Le progrès n'a pas été seulement remarqué sur les éléments physiques de l'espace touristique, mais aussi sur la législation qui garantit la sécurité du visiteur.

Le lien avec les différents prêteurs (l'hébergement, les excursions, la gastronomie) a été la clé pour réaliser des travaux ensemble, par exemple ceux du développement des produits comme ceux de la création d'actions promotionnelles.

La formation a été primordiale, pas seulement pour ceux qui travaillent dans le Bureau de Tourisme (Secretaría de Estado de Turismo), mais aussi pour ceux qui jouent un rôle décisif dans l'activité touristique et qui ont un contact direct avec les voyageurs.



**Nous Travaillons
de manera
EN COLLABORATION**

Nous intégrons les différents protagonistes et acteurs du tourisme, pour encourager son développement.



**Nous misons
sur la FORMATION**

Nous nous préparons pour répondre aux besoins actuels du tourisme et nous croyons en la formation comme la base pour évoluer.

LE TOURISME EN CHIFFRES

Nous travaillons pour vous garantir la légalité des activités touristiques



PLACES D'HÔTEL

En 17 villes de la province de Santa Cruz, jusqu'à 5 étoiles.



JOURS

Pendant toute l'année il y a des activités pour toute la famille. L'hiver n'est plus un obstacle pour profiter Santa Cruz.



OPÉRATEURS TOURISTIQUES

85 agences de voyages dans différents points touristiques de la province, et 140 prêteurs pour vous assister avec des excursions et des services complémentaires.



LES SERVICES LÉGAUX

Les prêteurs de services touristiques complètent des exigences de la loi nationale ainsi que provinciale.



LE REGISTRE DE PRÊTEURS TOURISTIQUES

C'est un registre disponible pour vous assurer leur légalité.



NOUS TRAVAILLONS POUR VOUS

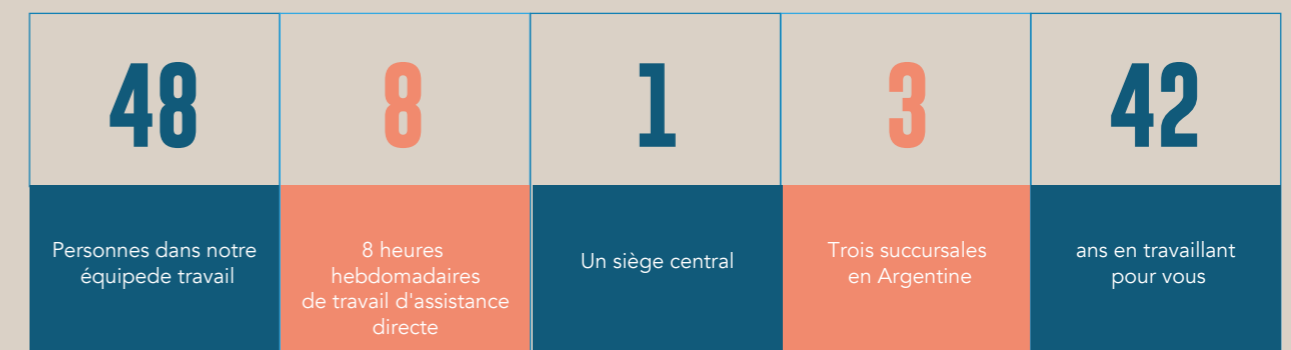
Nous avons développé une plateforme digitale afin de vous assister avec l'information actualisée.

NOUS TRAVAILLONS TOUTE L'ANNÉE POUR LE TOURISME



Le bureau de Tourisme de la province de Santa Cruz travaille toute l'année pour garantir l'inscription au registre de prêteurs touristique afin de vous offrir des servic-

es qui soient encadrés par la loi en vigueur et qui vous assurent une haute qualité d'accueil et de responsabilité au moment de la prestation.



NOUS VOUS AIDONS À ORGANISER VOS VOYAGES

CONSEILS POUR LES OPÉRATEURS

Nous comptons avec des conseils personnalisés pour vous aider dans le développement des voyages organisés. Il ne faut que nous envoyer un mail à: operadores@santacruzpatagonia.gob.ar

Nous vous offrons l'information utile et spécifique du transport, de l'hébergement et des excursions pour vous faciliter l'organisation de tours à notre province.

Notez ce courriel: operadores@santacruzpatagonia.gob.ar

NOUVEAUTÉS



Nous mettons à jour les nouveautés les plus importantes de la province, sur le tourisme, le début des activités touristiques, des promotions, des changements de tarifs, et bien plus encore.

LA BANQUE D'IMAGES



Nous mettons à votre disposition une banque d'images pour que vous puissiez promouvoir vos voyages organisés avec des services de Santa Cruz.

ASSISTANCE DIRECTE



Une ligne directe pour y trouver facilement les prêteurs adaptés pour votre activité, et pour connaître de nouveaux services. Whatsapp : +54 9 2966 467938.

LE TOURISME D'EXPÉRIENCES

NOUS VOUS PROPOSONS DE RESSENTIR!

Nous vous offrons des expériences uniques dans la visite aux attractions touristiques autant que dans la prestation de services de gastronomie et d'hébergement.



LA GASTRONOMIE

Des saveurs uniques afin de découvrir une autre dimension de cet endroit merveilleux, voici l'agneau, les fruits fins, le calafate et les fruits de mer; ces sont les éléments qui ajoutent de la saveur à l'expérience. Et pas seulement ceci, il y a aussi des nouvelles propositions comme les brasseurs locaux et les bars de glace.

L'HÔTELLERIE DE QUALITÉ

Santa Cruz compte sur une excellente hôtellerie, avec plusieurs établissements qui ont des vues panoramiques privilégiées sur des points exclusifs, comme le mont Fitz Roy, les glaciers, les lacs, et les plateaux. Beaucoup d'entre eux possèdent un service gastronomique de haute qualité avec du prestige dans les blogs de voyageurs.

LES EXCURSIONS

C'est la façon de se mettre en contact avec la nature des endroits singuliers de la province de Santa Cruz. Celle-ci a un choix énorme d'excursions pour accéder aux divers parcs nationaux et des zones protégées. Des activités comme la randonnée, des promenades en bateau ou en 4x4, de la pêche sportive, etc.

L'INFRASTRUCTURE TOURISTIQUE

Des sentiers, des refuges, des belvédères, des embarcadères, des passerelles sont quelques éléments pensés pour que les visiteurs puissent faire leurs activités préférées.

LES 10 RAISONS

pour choisir Santa Cruz

L'IMMENSITÉ AUSTRALE

C'est une province située à l'extrême sud du continent. Avec une biodiversité unique, des paysages infinis, des histoires fascinantes, des glaciers divers, des nids de manchots et de la gastronomie autochtone avec des saveurs délicieuses et exclusives.

AJOUTEZ SANTA CRUZ

à la liste de souhaits

1

Elle se trouve à seulement 3 heures de vol de Buenos Aires

2

Elle compte avec des connexions directes pendant toute l'année

3

Elle a 7 parcs nationaux

4

Elle garde des histoires incroyables

5

Sa gastronomie possède sa « marque propre »

6

Ses excursions opèrent toute l'année

7

Elle a plusieurs circuits et sentiers autoguidés

8

Elle a 10 glaciers accessibles

9

Elle garde des paysages infinis

10

Elle possède le label « Safe Travel »

DANS CE MANUEL

NOUS VOUS PROPOSONS QUELQUES IDÉES POUR ORGANISER VOS VOYAGES

Nous allons parcourir les différentes options de Santa Cruz: Ses parcs nationaux et ses zones protégées, ses routes touristiques, ses activités et ses villes.



LES PARCS NATIONAUX / ZONES PROTÉGÉES

18



LES ROUTES TOURISTIQUES

38



LES ACTIVITÉS TOURISTIQUES

70



LES VILLES

84

LES PARCS NATIONAUX

LA PLEINE NATURE

Dans la province, il existe plusieurs zones protégées dont 5 parcs nationaux, 2 parcs inter-juridictionnels marins, un Parc provincial, et plus de 25 Réserves Naturelles Provinciales qui complètent une gamme très diverse d'espaces naturels et culturels.



LES GLACIERS

20



LE BOIS PÉTRIFIÉS

24



MONTE LEÓN

26




LA GROTTA DES MAINS

30

LE PARC NATIONAL DES

GLACIERS



LA PLEINE NATURE

Des glaciers que nous pouvons découvrir dans toute leur dimension.
Et un environnement montagneux qui change dans chaque saison de l'année.

DE LA GLACE MILLÉNAIRE POUR TOUTE LA FAMILLE

Le Parc national des Glaciers protège des montagnes, des lacs et des glaciers sur une superficie totale de 726.927 ha. (7240 km²), où se déroule une diversité très importante, propre de la zone andine patagonienne. Ce parc est divisé en deux: la zone sud et la zone nord.

Dans la zone sud, depuis El Calafate, on arrive au glacier le plus célèbre : le glacier Perito Moreno. De même, on accède aux autres glaciers aussi renommés, comme le glacier Upsala, le glacier Spegazzini et le glacier Seco. Chacun d'eux compte avec des excursions qui permettent un contact direct avec eux. À ce paysage de montagne et de glacier est ajoutée la beauté de la forêt subantarctique, peuplée par des Faux Hêtres Pumilio (Lenga) à feuilles caduques, des Faux Hêtres Betuloïdes (Guindo) à feuilles persistantes; et plusieurs arbustes comme l'arbre du Feu (notro), ou l'arbuste de Calafate

(Berberis buxifolia) qui nous offrent leurs belles fleurs en novembre. Ce parc est accessible pendant toute l'année, et c'est celui qui compte avec le plus grand choix d'activités dont la randonnée sur la glace, des navigations de durées différentes, et pour ceux qui aiment l'aventure extrême : les traversées de montagne.

Dans la zone sud du parc, on y trouve des services de cafétéria et de restaurant, ainsi que des transports réguliers depuis El Calafate. Tandis que dans la zone nord du parc, on y trouve les chemins de randonnées les plus recherchés par les visiteurs du monde entier. Dans un environnement unique avec les monts Torre et Fitz Roy, qui donnent un entourage grandiose aux activités à l'intérieur du parc. Voilà la raison pour laquelle les alpinistes du monde entier s'aventurent aux périodes les plus extrêmes.



Des excursions les plus célèbres

Randonnées sur la glace (il y en a deux: Minitrekking et Big Ice), Navigations dans le Bras nord du Lac Argentino vers les glaciers Upsala et Spegazzini; devant les falaises nord ou sud du glacier Perito Moreno; Kayak, etc.
Promenade aux passerelles du glacier Perito Moreno.



Des transports réguliers

Des différentes entreprises comme: Marga-Taqsa; Chalten Travel et Caltur.



La saison - Les services - Les tarifs

La saison se déroule toute l'année.
Les services : cafétéria - restaurant et ambulance.



Les distances

Depuis El Calafate jusqu'à l'entrée au Parc National (zone sud): 84 km.
Depuis El Chalten jusqu'au Parc National: 318 km. (parce que El Chalten se trouve à l'intérieur du parc)
Depuis Parc National jusqu'au Río Gallegos: 410 km.

LES REMARQUABLES

LES PASSERELLES

Sa visite est incontournable. Il y a presque 4 km de parcours en face du glacier Perito Moreno, en 4 niveaux différents, depuis lesquels on apprécie les diverses vues panoramiques du glacier. Dans chaque belvédère, il existe des sièges pour se reposer et au même temps profiter les fréquents vêlages. Cette promenade peut se faire sans guide, ou bien on peut se contacter avec des agences de voyages pour des visites guidées.

Durée du trajet Calafate - Glacier Perito Moreno : 1h20 (80 km).

Durée de la visite : de 2 à 4 heures.

LES NAVIGATIONS

C'est une manière typique de connaître le parc national. Il existe des navigations pas chères et plus courtes en durée (1 heure), qui se font devant les falaises du glacier Perito Moreno, et d'autres de journée complète et qui visitent plusieurs glaciers (Spegazzini-Upsala et entre autres). Les promenades en bateau qui sont de journée complète, on les réserve à El Calafate ; par contre les autres les plus courtes, on les achète sur place, au parc national. (Voir page 144 - Prêteurs).

LES CHEMINS DE RANDONNÉES

Il y en a plusieurs au parc national, qui nous emmènent aux miradors avec des vues extraordinaires dont ceux de la zone nord du parc, avec des vues des monts Fitz Roy et Torre. Pour plus d'information, veuillez consulter la section « El Chalten » et « Aventures ».



LE PARC NATIONAL DE BOIS PÉTRIFIÉS

LA PLEINE NATURE

Colosses en pierre, témoins d'une ère avec des conditions climatiques complètement différentes sur cette région patagonienne.

LES VESTIGES D'UN AUTRE ÂGE POUR TOUTE LA FAMILLE

C'est un endroit unique où se protège une découverte fascinante. Des troncs avec un diamètre de jusqu'à 3 m, donc les arbres fossilisés les plus grands au monde. Ce parc préserve 78000 ha et possède pour l'instant, un seul chemin de 2km avec une difficulté basse qui nous aide à mieux comprendre ce paysage.

Le long de ce trajet vous apprécierez quelques exemplaires de Péhuen qui ont un âge de 150 millions d'années (Jurassique moyen supérieur). Pendant cette période-là, cet endroit présentait un climat stable avec beaucoup d'humidité. Il y avait une

épaisse forêt avec des arbres géants, parmi lesquels on remarque ceux de la famille de Péhuen (Araucaria). Au début du Crétacé, des éruptions volcaniques avec le plissement de la cordillère ont enterré avec des cendres et de la lave un vaste territoire patagonien. Une partie de ces forêts ont été soumises au processus de pétrification.

#bosquespetrificados #parquenacional



Les Saisons - Les Tarifs

La saison : toute l'année.
Le tarif : accès libre et gratuit.



Les Transports et les Excursions

Nous vous suggérons de prendre un taxi depuis Caleta Olivia, Puerto Truncado ou bien Puerto Deseado. Il n'y a pas de transports réguliers.



Les Services dans Le Parc

Sentier autoguide de 2 km.
Durée de la visite : 1h et demie.
Difficultés du sentier : basse.
Il y a des toilettes.



Les Distances

Depuis Fitz Roy: 140 km (40 km de piste aménagée).
Durée du trajet: 2h (allée)
Depuis Puerto San Julian: 248 km (40 km de piste aménagée).
Durée du trajet: 3h (allée)

LE PARC NATIONAL MONTE LEÓN

LA DIVERSITÉ DE LA STEPPE ET LA MER

Leur diversité sur la côte atlantique est un espace idéal pour l'observation de sa faune et apprécier ainsi son inégalable écosystème.

LA MER ET LA STEPPE POUR TOUTE LA FAMILLE

Le Parc National Monte León est une réserve naturelle fédérale s'étendant le long d'une partie du littoral maritime de la province de Santa Cruz. Il fait preuve de la richesse de la biodiversité de la mer et de la steppe, et il compte aussi avec des sites d'intérêt paléontologique.

Son nom vient d'une géoforme qui semble un sphinx égyptien. Il a une superficie totale de 62169 ha et 36 km le long de la côte maritime argentine.

Son entourage est composé par des guanacos, qu'à cause de son allure et son élégance ne laisse personne indifférent ; mais il y a d'autres espèces qui partagent cet endroit si particulier, comme le puma (le félin le plus grand d'Amérique), le petit nandou

(émeu que l'on appelle « Choique ») et bien d'autres.

Un point de visite incontournable est la colonie de Manchots. On y arrive après une promenade à pied facile d'environ 40 minutes.

Tout cet environnement maritime nous offre des vues extraordinaires sur les plages du sable et des falaises impressionnantes.

Le parc est situé sur un territoire qui appartenait à une « estancia de bétail », voilà pourquoi il est possible d'y retrouver des bâtiments typiques de ce type de production : des hangars de tonte ou des enclos.

#monteleonnationalpark #monteleón



Les Saisons - Les Tarifs

La saison: d'octobre jusqu'à mars. Il reste fermé quand il y a des jours de pluie.



Les Transports et les Excursions

Il n'y a pas de transports réguliers ni d'excursions.



Les Services dans Le Parc National

- Il y a deux promenades ouvertes: « la pinguinera » (la colonie de manchots) et « le mirador de Monte León »
- C'est une promenade intertidale. Donc, il faut s'adresser au mail du parc national (monteleon@apn.gob.ar) pour ne pas se tromper dans les horaires de visite.
- C'est une excursion de journée complète.



Les Distances

- Depuis Comandante Luis Piedra Buena : 36 km.
- Depuis Puerto Santa Cruz: 54 km.
- Depuis Río Gallegos: 207 km.

LE PARC NATIONAL

PERITO MORENO

LES PLUS BEAUX SCÉNARIOS DE MONTAGNE

Une beauté frappante, la rivière Lacteo, les lacs, la forêt.
C'est un site idéal pour les amoureux de la photographie, de la faune et de la randonnée.

LES LACS, LA STEPPE ET LA FORÊT POUR LES AVENTURIERS

Ce parc protège un système de plusieurs lacs, la steppe et la forêt. Il comprend 126.830 ha dans une région montagneuse coupée des vallées dont certaines se trouvent à plus de 900 m. d'altitude. Pour y arriver il faut parcourir 220 km depuis la ville la plus proche (Gobernador Gregores). Voilà pourquoi il reste comme le parc national le moins visité, donc celui qui a moins d'impact humain. C'est l'un des parcs nationaux qui possède la plus grande diversité de chemins de randonnée, avec un difficulté variée qui nous montrent des paysages fabuleux : la rivière « Lacteo » avec d'eau aigue-marine, tout près du lac Belgrano, le lac du Volcan, le lac Azara et le lac Mogote. C'est un parc pour ceux qui aiment les randonnées pendant plusieurs jours, car il compte sur

10 refuges, quelques-uns d'entre eux placés à quelque 5 km du parking, et avec une capacité maximale de 10 personnes chacun.

Et comme il n'y a pas de magasin d'alimentation ou de réseau, il exige alors, aux visiteurs, planifier leur voyage avec tous les détails pour bien profiter de leur séjour.

C'est le scénario idéal pour les amateurs de la photographie de la nature et de la faune ; quelques espèces les plus célèbres que l'on y trouve : le condor (vultur gryphus) ; le puma (le prédateur naturel) ; le huemul (cerf natif de la patagonie).

#lagobelgrano #parqueperitomoreno



Les Saisons et les Tarifs

- La saison : de novembre jusqu'à mars
- Le tarif : accès libre et gratuit.



Les Transports et les Excursions

- Il n'y en a pas.



Les Services

- Des refuges de montagne
- Des chemins de randonnée de jusqu'à 11 km avec différentes difficultés.
- Séjour conseillé : 2 ou 4 jours.



Les Distances

- Depuis Gobernador Gregores : 220 km.
- Depuis Perito Moreno (la ville) : 230 km.
- Depuis Los Antiguos : 287 km.
- Depuis Río Gallegos : 664 km.

ZONES PROTÉGÉES

PARC PROVINCIAL

GROTTE DES MAINS



C'EST UN SITE CLASSÉ AU PATRIMOINE MONDIAL DE L'HUMANITÉ.

C'est un site classé au Patrimoine Mondial de l'Humanité. Des parois recouvertes des mains, un héritage des hommes qui ont habité la Patagonie il y a plus de 7000 ans.

TOUTE L'ANNÉE

L'ARCHÉOLOGIE POUR TOUTE LA FAMILLE

C'est une réserve qui garde un groupe d'éléments archéologiques immense. Vous y remarquerez les peintures de mains sur les murs à côté du canyon de la rivière Pinturas.

Il s'agit d'un groupe de peintures de plus de 7500 ans, donc des preuves du peuplement initial de ce territoire à l'extrême sud du continent.

Ce type de traces de leur présence est typique dans notre province, puisqu'ils étaient nomades et parcouraient tout ce terrain. Ces preuves sont vraiment importantes du point de vue archéologique, mais aussi elles nous permettent d'avoir une échelle de leur mode de vie.

Cet endroit est si particulier par la dimension de ses murs et ses supports, mais aussi par la quantité

extraordinaire de mains peintes, la variété des dessins et par son emplacement unique à côté du canyon de la rivière Pinturas. Ce site garde, sans presque changements, son aspect. De plus, vous y trouverez un centre de visiteurs, qui organise des visites guidées, pour mieux comprendre ce paysage. Toutes les visites s'organisent en groupes, qui doivent être accompagnés par des guides du site. Le parcours se fait en 40 minutes environ. Il existe aussi d'autres promenades qui nous permettent d'arriver jusqu'à la rivière Pinturas ou bien aux plateaux élevés, celles-ci sont idéales pour ceux qui ont plus de temps.

#cuevadelasmanos #patrimoniodelahumanidad



La Saison

-Il est ouvert toute l'année



Les Transports et les Excursions

-Il n'y a pas de transports réguliers
-Il y a des excursions régulières depuis Perito Moreno (ville) ou depuis Los Antiguos.



Les Services

-Centre d'information et visiteurs
-Toilettes
-On vous conseille d'emporter un panier -repas.



Les Distances

-Depuis Gobernador Gregores :274 km
-Depuis Perito Moreno (ville) :176 km
-Depuis Los Antiguos : 239 km

PARC NATIONAL

PATAGONIA



L'OBSERVATION DE LA STEPPE PATAGONIENNE.

Le dernier refuge du Macá Tobiano.

TOUTE L'ANNÉE

LES PLATEAUX ÉLEVÉS POUR LES AMANTS DE LA RANDONNÉE

Ce parc a une superficie totale de 52.811 ha., et il est situé au nord-ouest de la province de Santa Cruz. Il protège une importante partie du plateau du Lac Buenos Aires, qui comprend aussi l'écosystème de la steppe patagonienne.

Il s'agit d'un plateau élevé avec un écosystème singulier qui donne lieu à, parmi d'autres phénomènes, la nidification d'un oiseau endémique de notre province : Le Macá Tobiano, un oiseau aquatique menacé dont la population a souffert un déclin très important.

Dans cet endroit il y a des petites lagunes partout, où se forment des rivières comme Ecker, Pinturas, Los Antiguos, Columna, Correntoso. Il y a aussi plusieurs ruisseaux de saison et permanents et des plaines

Ce parc compte avec plusieurs manières de le visiter, comme celle qui s'appelle El Sauco, avec un endroit pour faire du camping ; ou bien celle de La Estancia La Ascension, un ancien établissement de bétail qu'aujourd'hui appartient à l'association «L' Ascension Flore et Faune », qui a comme but s'intégrer au parc national. Depuis cette estancia partent des différentes randonnées de difficultés diverses, avec des dénivelés qui sont entre 200 et 1300 m. Chacune a accès aux lagunes et aux miradors pour apprécier la singulière beauté du paysage.

Randonnée du plateau : 16 km (9h)

Randonnée de la lune : 2 km (50 min)

Randonnée Cerro la Calle et Lagune Coa: 7,5 km (3h)

#macátobiano #parquenacionalpatagonia



Les Saisons et les Tarifs

- La saison: toute l'année
- Le tarif : accès gratuit



Les Transports et Les Excursions

- Il n'y a pas de transports réguliers.
 - Il y a des excursions régulières depuis Los Antiguos et Perito Moreno (ville).
- Veillez consulter la page 136 - Prêteurs touristiques.



Les Services

Des sentiers et des visites guidées à la maison principale de l'estancia La Ascension (le portail d'accès au parc national Patagonia)

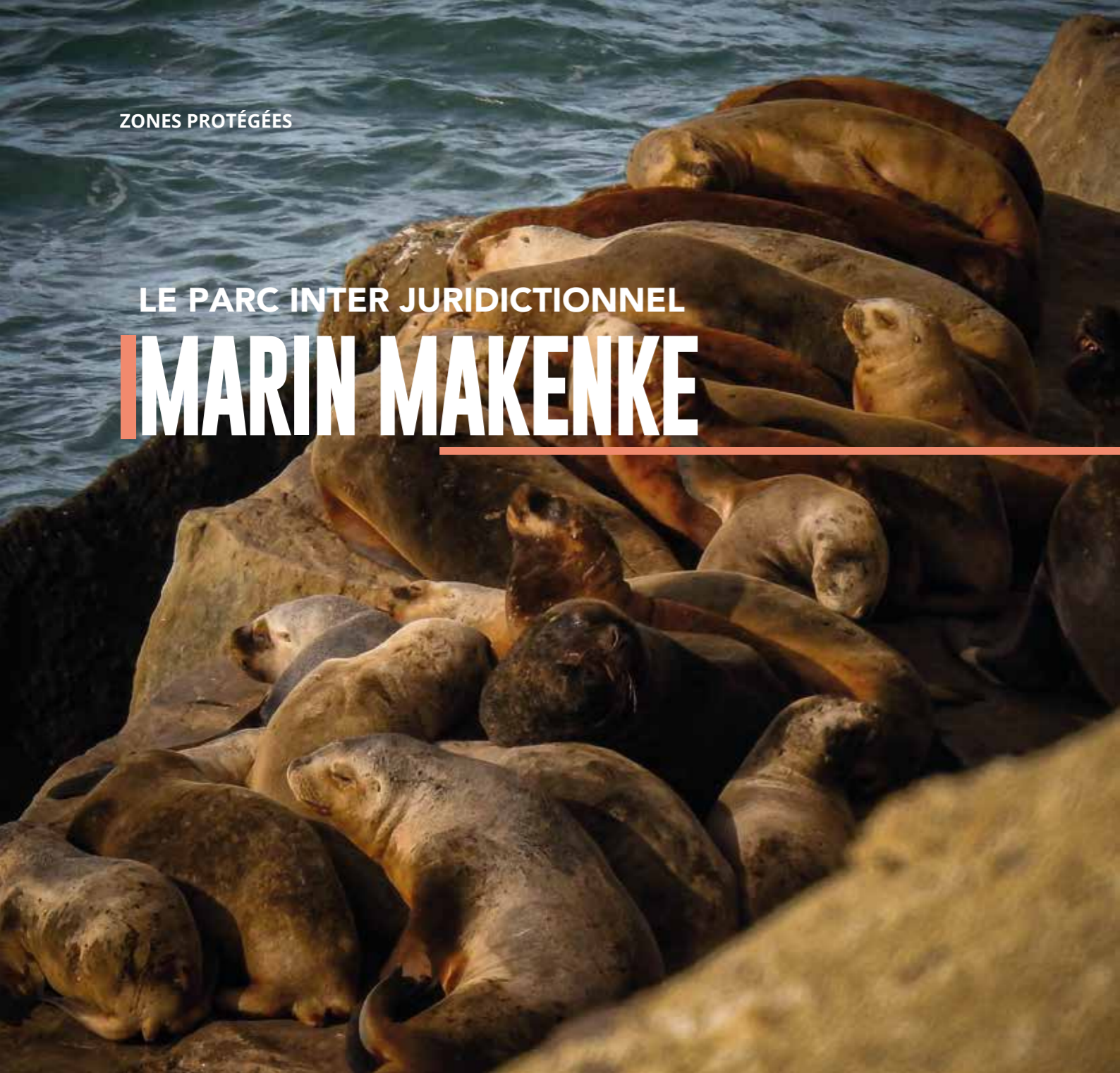


Les Distances

- Depuis Los Antiguos: 17km au portail La Ascension.
- Depuis Perito Moreno (ville): 25 km au portail La Ascension.

LE PARC INTER JURIDICTIONNEL

MARIN MAKENKE



LA FAUNE MARINE

Ce parc garde la principale colonie reproductive du Cormoran Gris du pays.

DES FALAISES ET LES LIONS DE MER POUR LES AMANTS DE LA NATURE

Ce parc est l'une des premières réserves naturelles incorporées au système de parc national qui a comme but de préserver l'écosystème de la mer argentine. Pour cela, il compte avec 70.000 hs de mer. Il protège alors, la superficie marine, y compris les fonds marins et le sous-sol marin, ainsi que tous les cycles naturels et les espèces qui les développent.

Le symbole distinctif de cette région est l'énorme biodiversité qui rassemble, surtout dans la période de reproduction. Vous y trouverez des espèces ainsi que des oies de magellan, des mouettes australes, des pluviers, des bécasseaux, des cygnes, des barges, des bihoreaux gris et des flamands australs.

Il y a une île voisine qui s'appelle « Île Cormoran », pourtant une réserve naturelle provinciale, qui accueille une colonie de presque 130000 exemplaires de manchots de magellan ; de même, l'île de la Justice, où s'est installé une colonie de Cormorans Impériaux et aussi de Cormorans Magellans, qui vont donc compléter la colonie du Cormoran Gris sur le continent.

Dans l'eau de ce parc, il est possible d'observer plusieurs types de dauphins, baleines et baleines de Cuvier, qui y restent quelques jours ou bien y passent, car cet endroit se trouve sur leurs routes migratoires. Il y a aussi beaucoup de dauphins de Commerson et de dauphins australs, qui suivent souvent les embarcations, mais qui peuvent être vus depuis la rive.

#pimarinomakenke #cormorangris #marpargentino



Les Saisons et les Tarifs

- La saison: toute l'année
- Le Tarif: accès gratuit



Les Transports et Les Excursions

- Pour le moment il n'y a pas de prêteurs autorisés pour le développement d'activités nautiques.



Les Services

- Il y a des toilettes et un site de camping de jour.



Les Distances

- Depuis Comodoro Rivadavia : 434 km (route nationale n°3-province de Chubut)
- Depuis Río Gallegos : 370 km.
- Depuis San Julian : 19 km.

LE PARC INTERJURIDICTIONNEL

MARIN L'ÎLE PINGOUIN



LE GALÁPAGOS DE LA PATAGONIE

DES FALAISES ET DES LIONS DE MER POUR LES AMANTS DE LA NATURE

Ce parc est situé au nord-est de la province de Santa Cruz, et il comprend un secteur de la mer argentine, y compris plusieurs îles et îlots, dont la plus grande donne le nom au parc. Il a une superficie totale de 159.526 ha. Il possède une grande diversité grâce aux nutriments apportés par la mer. Voilà pourquoi son importance dans les cycles reproductifs, car vous y trouverez pendant cette période des espèces telles que le merlu austral, la crevette et le calamar. Dans toutes les îles et surtout l'île Pingouin, en plus des manchots de Magellan qui y nidifient, vous verrez aussi des Sterne hirundinacée, des mouettes australes, ainsi que les Cormorans Gris et de Magellan. Ici, il y a la seule colonie reproductive de manchot Gorfou Sauteur.

Par contre, au ciel vous verrez des pétrels et albatros à sourcils noirs. Tandis que sur la rive, il y a des Otaries à Crinière et des Éléphants de mer.

En ce qui concerne aux visites à l'intérieur du parc, en vedette: la navigation pendant une heure pour rejoindre la colonie la plus accessible depuis le continent, l'île du manchot Gorfou Sauteur, qui se caractérise par ses plumes jaunes à chaque côté de sa tête. Cette visite est, sans aucun doute, à voir.

#piislapingüino #penachoamarillo #marargentino



Les Saisons et les Tarifs

- La saison: d'octobre jusqu'à avril
- Le tarif: accès gratuit



Les Transports et Les Excursions

Il y a des visites organisées avec les prêteurs touristiques, veuillez regarder la page 138 - opérateurs touristiques.



Les Services

-Il n'y a pas de toilettes, ni de magasin d'alimentation, donc il faut emporter quelque chose à manger.



Les Distances

Depuis Puerto Deseado : 22km

À DÉCOUVRIR

LES COULOIRS TOURISTIQUES À DÉCOUVRIR

LES ROUTES TOURISTIQUES



LA PLEINE NATURE

Un très divers choix d'espace culturels et naturels, dont 5 parc nationaux, 2 parcs interjurisdictionnels, 1 parc provincial et plus de 25 réserves naturelles provinciales.



LA ROUTE 40

40



46

LA ROUTE BLEUE



LE CORRIDOR DU VENT

52



58

LE ROUTE 41



3 PARCS 3 PORTS

62

LA MYTHIQUE

ROUTE 40



POUR LES AMANTS DE L'AVENTURE

Le trajet le plus long de toute la route 40, se trouve dans la province de Santa Cruz, où elle s'étend pour 1400 km. D'ailleurs, c'est la seule province dans laquelle elle relie la mer et la cordillère. De plus, dans son trajet, elle visite deux patrimoines mondiaux de l'humanité : le parc national des Glaciers et la Grotte des Mains.

ELLE CONNECTE 9 VILLES DE SANTA CRUZ,
3 PARC NATIONAUX DANS SES 1523 KM.

POUR LES AMATEURS DE TREKKING

C'est la route la plus longue d'Argentine avec plus de 5300 km, ceux-ci vont alors relier 11 provinces de trois régions différentes du pays : la Patagonie, le Cuyo et le Nord-ouest.

C'est à Santa Cruz qu'elle commence, car son kilomètre numéro 0 se trouve au Cap Virgenes, l'extrême le plus austral du continent. Celui-ci deviendra, certainement, le point final pour ceux qui voyagent depuis le nord du pays.

Le 80% de la route est goudronnée, mais à cause des conditions climatiques si particulières de cette latitude, nous vous suggérons de planifier votre voyage en période estivale. Période dans laquelle la route est praticable et vous y trouverez le choix le plus varié d'activités.

Afin de vous faciliter la lecture, nous allons développer le parcours du sud au nord. Cependant, il est fréquent de trouver les voyageurs en sens inverse, et de finir au kilomètre 0.

En parcourant la route 40: Le Kilomètre 0 est un endroit à connaître, et y visiter d'autres espaces d'intérêt. Par exemple : le phare du cap Vierges et la maison originale du gardien de phare, actuellement transformée en musée. Tout près, sur la rive, la Réserve naturelle provinciale, laquelle garde la deuxième colonie de manchots en Amérique du sud avec ses exemplaires de manchot de Magellan.

#rutanacional40 #ruta40



La Saison

-La route est ouverte toute l'année.



Les Transports

-Chalten Travel :02902-492 212
-Taqsa/Marga : 02966-442 194
-Via Tac : 02966-457 918



Les Services

-Il y a des excursions, de la gastronomie et de l'hébergement sur tout le parcours.



Des Entreprises et des Guides

-Il y en a à Rio Gallegos, Rio Turbio, El Calafate, El Chalten, Gobernador Gregores, Perito Moreno (ville) et Los Antiguos. (veuillez consulter la page 146 - Prêteurs)

Les estancias d'il y a plus d'un siècle, au bord de la route, vous proposent des activités pour découvrir la vie rurale. C'est à Rio Gallegos où vous trouverez le plus grand choix en infrastructure des services, voilà pourquoi elle devient l'endroit idéal pour y se reposer et donc se préparer pour le voyage. C'est le site le plus conseillé pour se loger et organiser toutes les activités de la visite à la route 40.

D'abord, vous commencez le trajet vers l'ouest et vous allez le long du train à voie étroite le plus austral du monde, qui a été construit pour amener du charbon de Rio Turbio.

Le bassin charbonnier garde des histoires du dernier siècle que pouvez les connaître avec une visite au Musée d'école des mineurs Mina 1 (première galerie) et le Chufi, c'est un camion qui fonctionne au charbon. Des petits villages tels que Turbio Viejo, Julia Dufour, Mina 3, Rio Turbio et 28 De Noviembre se sont développés à partir du charbon, et parmi ces maisons, il est encore possible de voir celles connues sous le nom « casas Quoncet ».



Ce bassin charbonnier est aussi un endroit pour observer des condors, ou bien faire de la randonnée dans les chemins « Bosque de duendes » (avec des sculptures réalisées par différents artistes du pays) et « les cascades » de la rivière Turbio.


Le couloir touristique de la route 40 continue vers le nord et se connecte avec d'autres merveilles. La suivante : El Calafate qui vous ensorcelle dès votre arrivée, quand la ville se divise à côté du Lac Argentino. Cette destination vous offre un choix énorme d'activités, mais celle qui reste toujours la plus renommée c'est la visite au glacier Perito Moreno. Néanmoins, le parc national protège plus de 800 différents glaciers dont la plupart n'a pas même de nom.

Parcourir la route 40, en s'arrêtant à La leona (site historique et parador) puis à El Chalten, est facile puisqu'elle est goudronnée et vous permet d'ajouter

des activités et avoir l'expérience de profiter de cet entourage si merveilleux.

El Chalten c'est un petit village considéré la capitale nationale de la randonnée, et vous offre plus de 50 variantes pour découvrir la nature, telles que des expéditions sur la glace éternelle, des traversées, du snorkel, du rafting, des promenades à cheval, du kayak et de l'escalade.

Ensuite, plus au nord, Tres Lagos et Gobernador Gregores, avec leur circuit historique « Sur les traces des grevistas ». Il s'agit d'un parcours qui raconte l'histoire de travailleurs ruraux morts dans la grève entre le printemps de 1920 et l'été de 1921. Il y a un magasin général et le premier tracteur de la région, qui est arrivé il y a presque cent ans. Ce sont les préfaces qui vous attendent à Lago Posadas, où le lac avec son arc en pierre est la postale la plus recherchée.



Pourvue du goudron, la route 40 permet aux voyageurs de pénétrer dans la Patagonie lointaine de Santa Cruz. Ainsi, la visite à la Grotte des mains vous connecte avec l'histoire des premiers habitants de la Patagonie.

Au bord du chemin, plusieurs accès vous invitent à aller jusqu'au parc national Perito Moreno ou plus au nord, au parc provincial Grotte des mains.

Pourvue du goudron, la route 40 permet aux voyageurs de pénétrer dans la Patagonie lointaine de Santa Cruz. Ainsi, la visite à la Grotte des mains vous connecte avec l'histoire des premiers habitants de la Patagonie.

Au bord du chemin, plusieurs accès vous invitent à aller jusqu'au parc national Perito Moreno ou plus au nord, au parc provincial Grotte des mains.

Río Gallegos	253 km	3.00 HS
28 de Noviembre	13 km	0.20 HS
Río Turbio	283 km	3.00 HS
El Calafate	212 km	2.00 HS
El Chaltén	332 km	3.30 HS
Gob. Gregores	172 km	2.00 HS
Lago Posadas	124 km	1.30 HS
Perito Moreno	54km	0.40 HS
Los Antiguos		

1524 KM

L'EXTRAORDINAIRE

ROUTE BLEUE



ELLE CONNECTE 8 VILLES DE SANTA CRUZ ET 3 PARC NATIONAUX

POUR LES AMANTS DE LA FAUNE

Pour ceux qui cherchent le calme, l'immensité et la pleine nature, la route bleue est un très bon choix. Ce parcours se déroule sur la route numéro 3, celle qui connecte toutes les villes sur la côte atlantique ou près d'elle.

C'est un trajet qui permet aux visiteurs de découvrir une très riche diversité de faune, mais aussi des grandes histoires d'autrefois. Quand des courageux explorateurs défiaient la mer à la recherche de nouveaux horizons.

À l'exception des villes de Caleta Olivia et Rio Gallegos, le parcours relie des petits villages avec des populations peu nombreuses. Pour ceux qui aiment le calme, ce sera un plaisir de se promener dans leurs rues.

La route peut se parcourir du nord au sud, ou bien à l'inverse; et c'est une bonne alternative pour ceux qui voyagent en voiture. Mais il faut éviter l'hiver, car la route, surtout à quelques km, devient impraticable.

À cause de distances à faire, nous vous suggérons de louer une voiture à Rio Gallegos, à Caleta Olivia, ou même dans la ville voisine de Comodoro Rivadavia. Même s'il y a des transports réguliers qui rejoignent plusieurs villes et petits villages, aucun d'entre eux ne vous offre la possibilité de s'arrêter au milieu où se trouvent les accès aux parc nationaux.

#rutaazul #costapatagónica



Les Saisons et Les Tarifs

-La saison: toute l'année.



Les Transports

Chaltén Travel: 2902 492 212
 Taqsa/Marga: 2966 442 194
 Vía Tac: 2966 457 918



Les Services

-Les parcs nationaux: Monte León - Bois Pétrifiés - L'île Pingouin - Makenke.
 -Les activités: L'observation de la faune, des visites aux sites historiques et aux musées.



Rent a car

Río Gallegos: Adventures, Alquisor 4x4, Avis y Riestra
 Comodoro Rivadavia: Avis, Dubrovnik y Viajes Schneider.

POUR LES AMANTS DE L'AVENTURE


La route bleue est une route touristique qui relie les villes sur la côte atlantique patagonienne, leurs histoires et leurs paysages.

La route connecte les parcs nationaux et les réserves naturelles. (veuillez lire plus d'info dans la section « Parcs Nationaux »)

La faune est, sans aucun doute, l'élément le plus attirant. Chaque ville vous offre la possibilité de visiter des différents circuits pour apprécier la nature, dont la colonie de manchots Cap Vierges, à Rio Gallegos, et le circuit de l'estuaire, qui est un point clé dans le passage des oiseaux migrateurs. De plus, il y a des colonies d'otaries à Puerto Santa Cruz, San Julian et Puerto Deseado.

Pour bien profiter de votre séjour, nous vous conseillons d'y rester minimum deux nuits, car les excursions partent très tôt le matin.

Par ailleurs, la visite aux musées est une très bonne idée pour compléter l'observation de la faune. La plupart des villes et petits villages côtiers gardent des histoires surprenantes des navigateurs, des essais initiales de peuplement en Patagonie. Ainsi que celle de la Patagonie Rebelle, un fait tragique qui a impliqué presque tous les estancias de bétail en Santa Cruz en 1921, et qui a fini avec la massacre de plus de 1500 travailleurs ruraux.





Río Gallegos	255 km	3.00 H
Puerto Santa Cruz	38 km	0.30 HS
Piedra Buena	124 km	1.30 H
Puerto San Julián	267 km	3.00 HS
Jaramillo	117 km	1.30 HS.
Puerto Deseado	215 km	2.00 HS.
Caleta Olivia		

1016 KM



LE LÉGENDAIRE

CORRIDOR DU VENT

POUR LES AMATEURS D'AVENTURE

C'est une route touristique qui vous invite à s'arrêter et découvrir les mystères du plateau et du vent.

TOUTE L'ANNÉE

LE VENT EST LE SEUL PROTAGONISTE POUR LES AMANTS DE LA RANDONNÉE

Depuis les lacs et la cordillère jusqu'à la mer, c'est le Corridor du Vent qui va vous emmener vers les secrets du plateau patagonien sur la route numéro 43. Cet itinéraire est recommandé pour ceux qui resteront au nord de la province, qui vous montrera une diversité énorme d'espaces, quelques-uns très différents entre eux.

Los Antiguos et Perito Moreno, vous y trouverez le site de la Grotte de mains, Patrimoine de l'humanité, qu'avec le Parc national Patagonia, où on préserve le Maca Tobiano, deviennent des points obligés sur ce parcours au cœur du plateau patagonien.

La route provinciale numéro 43 est l'axe principal du Corridor du Vent, qui va vous immerger dans le cœur du plateau patagonien et va vous emmener à la mer.

Le nom de ce parcours rend hommage au protagoniste de la zone : le vent. L'élément essentiel pour former ce paysage, qui même s'il ne soit pas présent tous les jours, a une régularité très importante, mais il n'empêche pas que les activités soient développées.

Le Corridor comprend les villes de Las Heras et Pico Truncado, qu'avec son circuit MARA (Musée d'Archéologie de la Région Australe) vous invite dévoiler les secrets du vent et les traces de peintures rupestres dans la vallée qui se situe entre le plateau Deseado, les canyons et le mont Truncado.

#corredordelviento #secretosdelameseta



Les Saison

-Toute l'année



Les Transports

Taqsa/Marga: 2966 442 194.
Sportman: 2966 442 595.



Les Services

-Il y a des excursions, de la gastronomie et de l'hébergement dans tout le circuit.



Les Prêteurs et Les Guides

-Veuillez consulter la page -138.

C'est ici où est née la légende de Trapalanda, à cause de ce paysage taillé par le temps et l'érosion.

Des histoires du dernier siècle, telles que la grève de travailleurs ruraux entre 1920 et 1921, celles-ci se sont rappelées dans l'estancia Los Pinos (aujourd'hui San Javier), considérée aussi le préface de la capitale nationale du gaz et de l'hydrogène où il y a des voitures qui s'en servent.

Une visite au parc éolien va vous démontrer l'importance du recours qui donne le nom au parcours: le vent.

Il faut continuer la route goudronnée pour arriver à Caleta Olivia, où le monument Gorosito va vous montrer le chemin vers Fitz Roy et Jaramillo, près du parc national du bois pétrifié.

Ces deux petits villages vous offrent une promenade à pied par leurs 10 points touristiques, lesquels fêtent leur anniversaire tous les 8 octobre avec plusieurs activités pendant une semaine. Eux, ils sont fiers de compter avec le parc national de Bois Pétrifiés, qu'aujourd'hui est devenu un point obligé du parcours, et qui a par exemple, un tronc de 37 m de longueur posé tout à côté de la promenade à pied de 2 km, celle-ci vous montre l'histoire de la planète.



L'horizon est le même que celui que vous pouvez apprécier depuis une visite dans la nature vierge de Puerto Deseado, laquelle expose tout son charme à partir de l'arrivée des manchots Gorfou Sauter sur l'île homonyme, en octobre.

L'estuaire de Deseado, avec ses 42 km de la mer qui y entre à travers du lit de la rivière Deseado, vous offre une jouissance de paysages sauvages et de zones côtières fascinantes, à cause de sa biodiversité.





Puerto Deseado	253 km	3.00 HS
Jaramillo	75 km	1.00 HS
Pico Truncado	80 km	1.00 HS
Las Heras	152 km	1.30 HS
Perito Moreno	54 km	0.30 HS
Los Antiguos		

478 KM

LA ROUTE

PANORAMIQUE 41

LA NATURE VIERGE

Depuis Los Antiguos jusqu'à Lago Posadas, un vrai chemin de la cordillère.

LE PAYSAGE EST LE PROTAGONISTE POUR LES AMANTS DE LA NATURE

La route 41 est un secret de la province de Santa Cruz. Il s'agit d'une route de la cordillère avec une diversité très riche de paysages, qui relie 22 points panoramiques lesquels se trouvent entre Los Antiguos et Lago Posadas.

La route possède un certain charme, typique des chemins de haute montagne, avec des paysages très divers tels que la forêt andine et les plateaux, lesquels sont nuancés avec des géoformes, des rivières et des lacs. À cause des caractéristiques propres de chemins de haute montagne, cette route est praticable pendant la période estivale, entre les mois de novembre jusqu'à avril.

C'est de la piste avec une longueur totale de 155 km du nord au sud, dans un parcours parallèle et à côté

de la limite internationale avec le Chili. Tout son entourage est naturel, des rivières, des cascades, des chutes, de la forêt native, en plus la biodiversité d'oiseaux, quelques rongeurs Chinchillon (c'est une viscacha de la famille Chinchillidés), quelques mammifères (des renards, des guanacos, des pumas) qui peuvent s'apercevoir pendant le voyage.

Le trajet le plus conseillé commence à côté du Lac Buenos Aires, et continue à travers la vallée de la rivière Jeinimeni. Cela va vous permettre d'accéder à une zone plus escarpée, encore plus haute, mais qui sera accompagnée depuis quelques portions par la rivière Jeinimeni, qui coule dans le sens inverse au votre, le trajet que nous vous avons suggéré.

#ruta41 #toscasbayas #la41



Les Saison

-Nous vous conseillons d'y aller entre les mois de novembre et avril.



Les Transports

-Il faut un véhicule 4x4.



Les Services

-Il y a des excursions, de la gastronomie et de l'hébergement pendant tout le trajet.



Les Prêteurs et Les Guides

-Veuillez consulter la page 138 - Prêteurs



Le chemin vous offre une vue extraordinaire du Mont Zeballos (2750 msnm), ainsi que celle de gros murs rocheux de la colline de « Las Toscas Bayas », du grès de plus de 15 millions d'années, qui semblent aux colossaux monuments naturels, de couleurs marrons et quelques taches de couleurs oranges. Cette colline est le résultat d'un processus d'érosion millénaire dans lequel il y avait le travail de l'ancien lit de la rivière et celui du vent. Cet espace est idéal pour faire de la randonnée, en profitant des circuits naturels qui relient les différents murs rocheux.

Ce sont plusieurs des endroits à voir sur cette route, même celui qui vous fait connaître le point le plus haut du chemin. C'est la zone connue sous le nom « El Portezuelo », où il y a des structures rocheuses qui semblent former un ancien mur, qui vont même, diviser la montagne en deux. Ces tailles et formes sont le résultat d'un processus volcanique ainsi que érosif, appelées « les digues volcaniques ».



La dernière partie du trajet vous conduit vers le parc national Patagonia ou vers Lago Posadas. Celui-ci a des paysages plus simples, il y a même des portions de la route qui vous envoient à un paysage désertique.


Le croisement avec la rivière Oro vous permet d'apprécier un paysage plus proche aux établissements de bétail. Pour finir, vous trouverez les lacs Belgrano, Pueyrredon et Posadas qui seront les protagonistes qui fermeront ce voyage inoubliable.





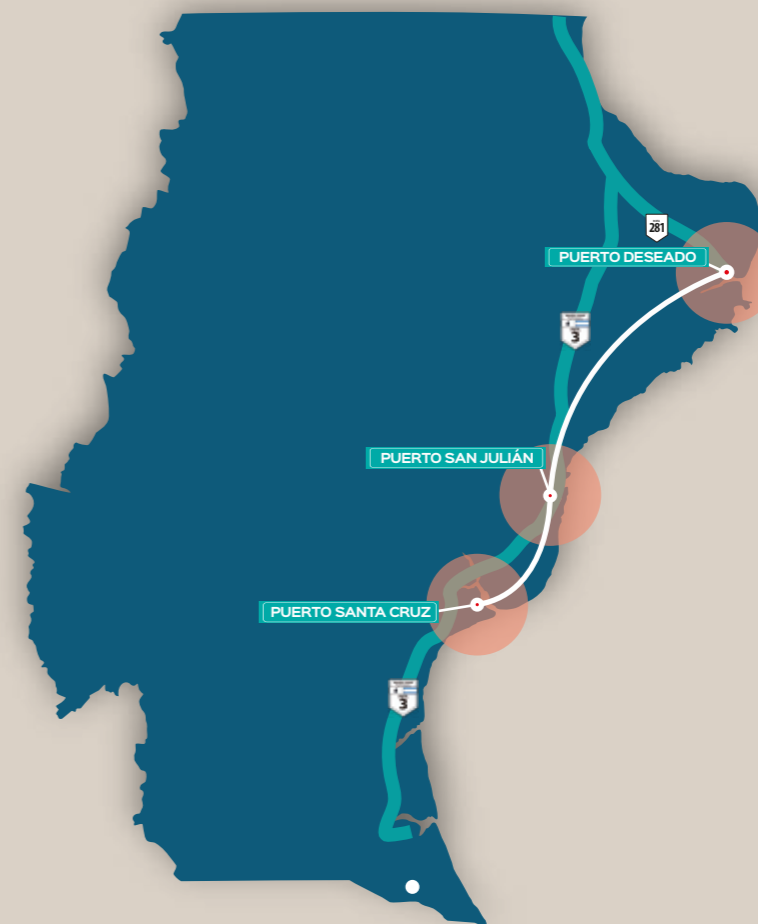
3 PUERTOS
3 PARQUES

3 PUERTOS 3 PARQUES



Un recorrido que entrelaza a tres ciudades portuarias que custodian la biodiversidad de los ambientes costeros y marinos de la Patagonia Austral Santacruceña unidas por historias del encuentro de dos mundos: fósiles, exploradores, colonos, pobladores originarios, fauna, estepa, playas y acantilados. Pasado, presente y futuro unidos por una travesía que mira al Mar Argentino en el Océano Atlántico Sur.

MAPA DE LA TRAVESÍA



PUERTO DESEADO - PIM ISLA PINGÜINO

La ciudad fue paso de expedicionarios e investigadores como Charles Darwin, hoy en día es uno de los puertos pesqueros activos más importantes de Santa Cruz. Junto a sus museos que rememoran historias de naufragios y supervivencia, Puerto Deseado es la base ideal para recorrer y experimentar espectaculares paisajes junto a su riqueza faunística reconociendo el destino como la "Galápagos de la Patagonia".

Una salida imperdible para amantes de la naturaleza y la aventura será el **Parque Interjurisdiccional Marino Isla Pingüino**. Éste paraíso salvaje en el Mar Argentino alberga al pingüino de penacho amarillo, cuyo peculiar aspecto y gran personalidad lo transforman en la especie más llamativa de la zona. Esta colonia es la más accesible del hemisferio sur y desde principios de octubre al mes de abril, comparten la isla con lobos marinos de un pelo, elefantes marinos, skuas, pingüinos de Magallanes entre muchas especies más.



PUERTO SAN JULIÁN – PIM MAKENKE

Ubicada en la Bahía de San Julián, registra el primer descenso de la expedición de Magallanes, a la que seguirán otras como la fragata Beagle, con Charles Darwin. Es aquí donde los españoles se encuentran con los tehuelches, pobladores originarios, que por su gran porte y fisonomía recibieron el nombre de “Patagones”. Más tarde otorgaría el nombre al territorio: “Patagonia”. ¡Visítanos y conocé el mito!.

El **Parque Interjurisdiccional Marino Makenke**, es una de las primeras áreas protegidas incorporadas para la protección del Mar Argentino, tanto el lecho como el subsuelo marino, los ciclos ecológicos y las especies que se desarrollan y habitan en él; siendo las colonias de cormorán gris las más distintivas. Al recorrer las extensas playas del Circuito Costero, protagonizadas por pronunciados acantilados que se fusionan con el mar, tendrás la posibilidad de observar delfines australes, toninas overas y ballenas.



PUERTO SANTA CRUZ – PN MONTE LEÓN

Puerto Santa Cruz es un destino que resguarda una gran historia. Fósiles prehistóricos, tehuelches, el naufragio de la nave más chica de la expedición de Magallanes, colonos y el esplendor de haber sido capital del territorio hasta su traslado a la actual Río Gallegos, son signados y testimoniados en sus calles y en el Museo Casa de los Pioneros y Regional Carlos Borgialli. Sus playas son oportunas para la pesca, navegaciones y trekking.

En el km 2400 de la ruta nacional 3, el **Parque Nacional Monte León** sorprende con la inmensidad del paisaje patagónico: 134 especies de aves, 28 mamíferos, 5 reptiles, 82 clases de peces y gran número de invertebrados conviven en esta área protegida, donde la estepa se topa con el mar en abruptos acantilados. La Pingüinera alberga más de 40.000 parejas de pingüinos de magallanes, los apostaderos de lobos marinos de un pelo, choiques y guanacos son un imperdible de este parque.

RANDONNÉE TOURISTIQUE

EN PATAGONIE AUSTRALE VOUS ATTEND
UN PARCOURS INOUBLIABLE

LES TRACES DES GLACIERS

LE PREMIER CIRCUIT DE PARCOURS BI NATIONAL

Depuis l'Argentine au Chili entre les glaciers, la forêt, les lacs et les cascades.

LA TRACE DES GLACIERS POUR LES RANDONNEURS DU MONDE ENTIER

C'est le premier chemin de randonnée long et autoguidé binational qui relie le sud-ouest de Santa Cruz, en Argentine ; avec le sud de la région de Aysén au Chili. Cette alternative est le résultat de la fusion des différents chemins de rando qui unifient des mirador, glaciers, lagunes, rivières et cascades de la zone nord du parc national des Glaciers, et la zone ouest de la région de Aysén, au Chili. Ce circuit est pensé pour les amateurs de la montagne, et peut se réaliser à pied, ou même utiliser un petit bateau dans le lac del Desierto, ou bien une voiture ou un VTT dans une portion du chemin.

Tout le trajet comprend 120 km, voilà pourquoi sa réalisation implique la nuitée dans la montagne.

Le séjour total on l'estime en 8 jours et 7 nuits. C'est pour cela que nous avons organisé 7 refuges pendant tout le trajet, ceux qui fonctionnent comme des arrêts entre les petits villages de El Chalten et Villa O'Higgins.

Depuis l'Argentine le chemin commence à El Chalten et le parcours permet accéder aux points panoramiques du Mont Fitz Roy et Cerro Torre, avec différentes vues et perspectives qui s'ajoutent à la diversité de la faune et de la flore typique de la Patagonie australe. Pendant tout ce trajet, le randonneur peut apprécier plus de dix glaciers, dont trois des glaciers suspendus, six lacs et lagunes.

#huelladeglaciares #chileargentina



La Saison

-Il y a des passerelles, une navigation, des excursions en 4x4, du kayak, des musées, de l'observation d'oiseaux, de la pêche et des estancias à El Chalten.



Les Transports

-Ce chemin n'a pas de transports réguliers, il n'y a que de transferts privés. (veuillez consulter la page 146- Prêteurs)



Les Services

-Il y a des campements libres et organisés.



Les Agences et les Guides

Veuillez consulter la page 138

Le parcours souligne la traversée de la Réserve Naturelle Lago del Desierto, créée en 2006 et qui protège des glaciers suspendus tels que les glaciers Huemul, Vespignani et Sepúlveda. Cette réserve fait le lien entre les deux plus grands parcs nationaux dans tous les deux pays: Des glaciers en Argentine et O'Higgins au Chili.

Le parcours est pensé pour que le randonneur puisse le faire sans charger beaucoup de kilos et trouver les services essentiels dans les différents arrêts, avec l'assistance de prêteurs à toutes les deux côtés de la frontière. Afin de garantir la sécurité des voyageurs, nous exigeons que les randonneurs s'enregistrent au bureau du parc national à El Chalten.

Comme le chemin demande différents services tout le long de son trajet, nous vous suggérons de le planifier avec un certain délai avant d'y aller; pour que les services et le temps de parcours soient bien coordonnés, ainsi que les documents pour sortir du pays.



LES ACTIVITÉS TOURISTIQUES

EN PLEIN CONTACT AVEC LA NATURE.

Des prêteurs spécialisés, des activités à la taille de chaque visiteur.



L'ALPINISME

72



LA PÊCHE SPORTIVE

76



L'OBSERVATION DE LA FAUNE

80



LA VISITE AUX ESTANCIAS

82

L'AVENTURE

L'ALPINISME

POUR LES AMATEURS DE L'ADRÉNALINE

Dans un scénario vertical, un monde d'émotions.

TOUTE L'ANNÉE

DE L'ESCALADE, DES EXPÉDITIONS, DES RANDONNÉES POUR TOUT LE MONDE

Santa Cruz est le scénario idéal pour l'aventure, avec ses montagnes reconnues dans le monde entier et qui vous invitent à l'action. Le Cerro Torre, Le Mont Fitz Roy et le Mont San Lorenzo vous offrent des alternatives pour les aventuriers les plus exigeants.

Les prêteurs ont développé des circuits et parcours pour les amateurs de l'aventure, n'importe quel âge ou quelle expérience ils en ont. Toutes les activités sont dirigées par des guides expérimentés et spécialisés. Bien que la plupart d'activités soient concentrées à El Calafate ou à El Chalten, il y en a aussi au nord de la province, dans un environnement plus agreste.

Quelques activités vous demandent quelques heures, mais il y en a d'autres qui vous exigent une journée complète ou même plusieurs jours. Celles-ci ont été pensées pour ceux qui ont de l'expérience dans la montagne et qui sont en forme.

Toutes les activités de montagne se complètent avec d'autres qui se font dans le même environnement, tels que le kayak ou la plongée dans quelques lacs.

#escalada #montañismo

LES RANDONNÉES

-Il y en a toute l'année à El Chalten et El Calafate ; par contre à Los Antiguos et les parcs nationaux Patagonia et Perito Moreno, il n'y en a qu'en été.

De L'escalade

-À El Chalten et El Calafate.

DES EXPÉDITIONS

-Le tour de glace; La trace des glaciers (veuillez consulter la page 146 - Prêteurs de tourisme d'aventure)

Du Kayak et de la Plongée

-Du kayak à El Chalten.
-De la plongée au Lac del Desierto, à El Chalten.



L'AVENTURE

DE LA PÊCHE SPORTIVE



POUR LA TECHNIQUE PARFAITE

Pour ceux qui aiment la pêche casting, sauront apprécier les caractéristiques spéciales de ce type de pêche dans la province de Santa Cruz. Des rivières sans presque impact humain, et des pièces qui surprennent par leurs tailles et comment ils luttent dans l'eau.

TOUTE L'ANNÉE

DES SAUMONS ET DES TRUITES ARC-EN-CIEL POUR LES PASSIONNÉS

Plus de 3000 km de rivières, 400000 ha de lacs, un climat austère et des rares poissons dans les cours d'eau, rendent Santa Cruz l'un des endroits parfaits pour la pêche sportive au continent.

Des espèces reconnues telles que la courageuse truite arc-en-ciel dans le fleuve Santa Cruz, de la truite mouchetée à Rio Gallegos et la rivière Coyle, ainsi que les saumons dans quelques rivières de montagne.

Dans notre province, il existe un choix immense de pêcheurs qui se spécialisent dans cette activité passionnante. À chaque ville vous trouverez de personnes spécialisées qui vous aideront, pour que vous réussissiez finalement, à avoir la pièce tant attendue. Quelques chambres d'hôtes occupent des anciennes maisons principales des

anciennes maisons principales des estancias, lesquelles ont restauré leurs bâtiments pour bien accueillir les pêcheurs du monde entier.

Il y en a dans la zone sud, près du fleuve Santa Cruz, Rio Gallegos, ainsi que dans la cordillère, même dans les plateaux et la steppe. Il y en a un près du lac Strobel, celui qui est très célèbre sous le nom: le lac Jurassique.

À tous ces services, vous pouvez aussi retrouver le choix maritime, où vous y trouverez des espèces telles que le Bar commun (*Dicentrarchus labrax*) aussi appelé le Loup de mer, et le requin. Même s'il y a une rare spécialisation, car c'est de la pêche libre, il faut nommer aussi les différents concours qu'on y réalise.

[#Steelhead](#) [#Jurassiclake](#)

Les Truites Arc-En Ciel

-Dans le fleuve Santa Cruz, à Comandante Luis Piedra Buena.

Les Saumons

À el Chalten, Lac Strobel, Estancia Cristina, Rio Coyle.

Les Guides

À Río Gallegos, El Calafate et Piedra Buena.

Les Chambres D'hôtes

-Laguna Verde (Lac Strobel), Buitreras (Rio Gallegos), Monte Dinero (de la pêche maritime), Rincon de los Morros (Rio Gallegos)



DECOUVRIR

L'OBSERVATION DE LA FAUNE

UN LIEN INTIME AVEC LA FAUNE.

La faune autochtone vous éblouit par sa grâce et sa diversité.

LE HUEMUL, LES MANCHOTS, LE MACÁ POUR TOUT LE MONDE

La faune autochtone est l'une des attractions les plus importantes dans la province de Santa Cruz, dont le manchot de Magellan et le manchot Gorfou Sauter sont les plus emblématiques. Plus de 200 différentes espèces marines y habitent ou y passent, afin d'accomplir leurs longs voyages migratoires.

Par contre le plateau est austère, quoique plein de vie. Les guanacos y sont tout le temps donc, ils font partie d'une postale classique, ainsi que les émeus (choiques) ou le Mara (rongeur de la famille des cavités, bien que son apparence rappelle celle de lièvres).

Tandis que dans la cordillère il y a le majestueux Condor, les charmants Piberts patagoniens,

quelques hiboux et autant d'autres oiseaux; ainsi que le Huemul, le cerf natif que l'on voit guère, mais que l'on aperçoit plus fréquemment les dernières années.

Dans notre province vous trouverez des guides spécialisés dans l'observation de la faune, quelques-uns plus focalisés sur les oiseaux de montagne, d'autres sur les oiseaux de la steppe. Il y a aussi des prêteurs qui se sont consacrés à la création d'activités dont le but est le contact avec la faune.

Parmi les endroits qui ont développé ce type d'activités sont : L'estuaire de Rio Gallegos, La lagune Nimez à El Calafate et des circuits côtiers à Puerto Deseado, Puerto San Julian et Puerto Santa Cruz.

#penachoamarillo #huemul

Le Huemul

-On peut le retrouver aux parcs nationaux Perito Moreno, Des Glaciers et Patagonia.

Le Manchot Gorfou Sauter

-Au parc Interjurisdictional l'Île Pingouin, à Puerto Deseado.

Les Guides

Veillez consulter la page 64 Pêche sportive.

Les Prêteurs

-Veillez consulter la page 138.

L'AVENTURE

LES ESTANCIAS



POUR DÉCOUVRIR LA MAGIE DE LA CAMPAGNE EN PATAGONIE

C'est un espace traditionnel qui mélange ses activités typiques et la gastronomie autochtone.

TRADITION AGRICOLE POUR L'ENSEMBLE DU PUBLIC

C'est une bonne alternative pour connaître ce style de vie en Patagonie. Voilà pourquoi quelques établissements ont ouvert leurs portes afin d'accueillir les visiteurs et les partager et leur montrer des journées de travail avec l'élevage de moutons ou de vaches. Celle-ci est devenue la base la plus importante de l'économie de la région.

Cette proposition vous invite découvrir les travaux typiques des estancias, tels que : les rodéos, le rassemblement des moutons, les promenades à cheval, la tonte de moutons, mais aussi vous invitent découvrir sa gastronomie avec l'agneau « à la estaca » ou même le guanaco.

Bien que l'activité de l'élevage soit la plus connue, il y a aussi d'autres établissements qui se sont dédiés à l'observation de la faune ou même à la pêche sportive.

Le choix d'activités est énorme, à partir des excursions d'à peine quelques heures jusqu'aux programmes de quelques nuits logés à l'estancia. Chaque estancia a son charme, quelques-unes situées à l'extrême sud du continent (Estancia Monte Dinero), d'autres placées au milieu d'un environnement glaciaire (Estancia Cristina).

Pour organiser des séjours qui incluent les estancias, il vaut mieux se contacter avec chaque établissement.

[#estanciaturisticas](#) [#turismorural](#)

EL Calafate - El Chaltén

- Estancia Cristina, à EL Calafate.
- La Leona Lodge, à 110 km de El Calafate, sur la route 40.
- Bonanza, à El Chalten, route 23.

Piedra Buena - Pto. Santa Cruz

- Monte Leon, à 29 km au sud de Piedra Buena.

Río Gallegos

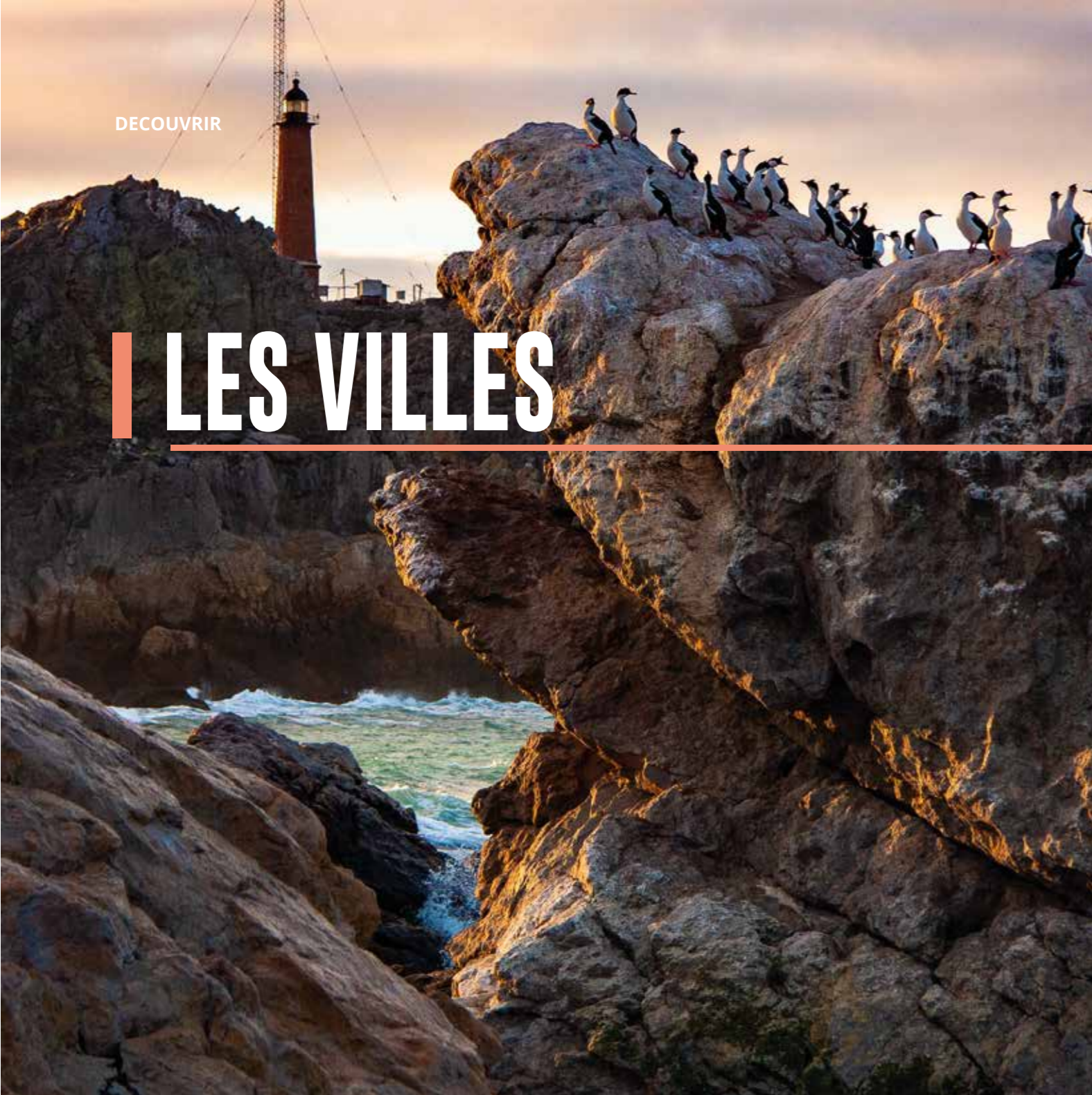
- Buitreras, Bella Vista, Monte Dinero (au bout du continent).

Perito Moreno - los Antiguos

- La Ascension, au parc national Patagonia.

DECOUVRIR

LES VILLES




EL CHALTÉN

86



EL CALAFATE

90



LOS ANTIGUOS

106



PUERTO SAN JULIÁN

122

DES DIFFÉRENTES MANIÈRES DE CONNAÎTRE LA NATURE, L'HISTOIRE ET LA GASTRONOMIE LOCALES.

De la randonnée à El Chaltén, des glaciers à El Calafate, de la faune marine et de l'histoire des pionniers à l'estuaire Gallegos, ainsi qu'à Puerto San Julián et Puerto Deseado...

DE LA RANDONNÉE ET DE L'AVENTURE EL CHALTÉN



Au pied du mont Chalten (aussi connue comme le mont Fitz Roy), et au cœur de la cordillère australe patagonienne, El Chalten est un point incontournable pour le tourisme de montagne. Il fait partie du parcours de la route 40, et il s'agit d'un petit village créé au nord du parc national. Il est considéré comme « la capitale nationale de la randonnée » car il compte sur plus de 50 différents circuits pour la pratiquer. Sa réputation n'est pas seulement nationale, puisqu'il y a aussi visiteurs du monde entier qu'y vont pour en faire. Mais il y a aussi la possibilité de faire d'autres activités telles que le kayak, le rafting, l'alpinisme et les promenades à cheval.

Tous les 12 octobre ils fêtent la création du village avec la Fête Nationale de la Randonnée, et pendant Pâques ils organisent le Défi Chalten, une course de montagne qui met fin au calendrier annuel de cette activité. Parmi les circuits les plus connus, on peut nommer : Lagune Torre et la vue sur le Cerro Torre, le mirador des condors, Piedra del Fraile, la loma del Pliegue Tumbado, la lagune de los Tres et le Chorillo del Salto. Depuis le village partent toutes les excursions vers le lac Del Desierto, à 37 km environ. Sur le chemin on peut dormir au dôme, des refuges pensés pour profiter le séjour d'une autre manière. Tandis



que pour les plus aventuriers, il existe encore une expédition qui exige un bon état physique, c'est le tour de glace (la vuelta al hielo continental). C'est une proposition qui peut se faire en 2 ou même en 9 jours. La plupart d'activités se développent en été. Toutefois, les sentiers les plus populaires sont ouverts pendant presque toute l'année. Si jamais les conditions climatiques obligent à fermer n'importe quel sentier, il y aura toujours une alternative pour ceux qui aiment se promener, marcher, regarder les paysages, observer des

oiseaux, ou même découvrir des vues panoramiques. Même si le village n'a pas d'aéroport, celui de El Calafate ne se trouve qu'à 2h. Où partent toutes les entreprises de transport qui arrivent au village.

En ce qui concerne l'hébergement et la gastronomie, le choix est très varié. Actuellement, il faut aussi remarquer l'importance de brasseries locales, qui ont notamment attiré l'attention de tout le monde aux moments libres du séjour, par exemple après des journées de randonnée si longues.

[#paraisodemontaña](#) [#elchaltén](#)



Des Excursions Et Des Activités

-Il y a le circuit au mont Fitz Roy, au Cerro Torre, au glacier Huemul, une navigation dans le lac del Desierto, ou bien du snorkel, de la randonnée sur la glace, du rafting sur la Rivière



-De La Connection Aérienne

-Il y a l'aéroport à El Calafate, à 220 km.



Des Services

-Il y a de l'hébergement, des excursions, des secours de haute montagne et de la gastronomie.



Des Prêteurs et Des Guides

-Veuillez consulter la page 138.

LES ACTIVITÉS À EL CHALTEN

LA LAGUNE TORRE

C'est l'un des classiques de El Chalten, le sentier finit à 9 km dans la lagune Torre. Il existe aussi l'option de la continuer pour une heure de plus de marche afin d'arriver au mirador Maestri. Pendant tout le chemin, il y a différents miradores avec des vues magnifiques du Cerro Torre, la lagune et le glacier homonyme. Difficulté: moyenne// Durée: 6h//ouverte toute l'année.

LA LAGUNE DE LOS TRES

Le circuit s'étend par quelques 15km dans la montagne, jusqu'au mirador. Pendant tout ce trajet on observe des vues panoramiques de la rivière de las Vueltas, la lagune Capri et quelques glaciers suspendus. Difficulté: moyenne//Durée : 8h//Ouverte toute l'année.

PLIEGUE DEL TUMBADO

C'est un sentier alternatif pour bien profiter de la vue panoramique de toute la chaîne du Fitz Roy depuis le sud. Le chemin se développe sur des terrains très variés comme la forêt, des moraines et on y aperçoit des vues magnifiques du lac Viedma, du mont Fitz Roy et le cerro Torre.

Difficulté: moyenne//Durée : 6h//Ouverte toute l'année.

Remarque: Entre 7 et 9 heures d'ensoleillement par jour en hiver. Par contre, entre 15 et 18 heures d'ensoleillement par jour en été.

La température : entre -5° et 5° en hiver et entre 10° et 25° en été.



DE LA RANDONNÉE ET L'AVENTURE EL CALAFATE



C'est l'un des destinations la plus célèbre de l'Argentine, et fait partie du parcours de la route 40, on peut aussi affirmer que c'est la vedette du tourisme en Patagonie. C'est l'entrée sud du parc national des Glaciers. Tous les ans, pendant l'été, des milliers de touristes s'y approchent pour admirer sa nature.

Depuis cette ville partent toutes les excursions qui vont au Glacier Spegazzini dont parois atteignent jusqu'à 130 m, puis le glacier Seco, ou même le glacier Upsala avec 764 km², considéré comme le glacier le plus grand du lac Argentino. De plus, il y a des visites organisées au glacier Perito Moreno, lequel s'apprécie depuis les célèbres passerelles

d'où, si vous avez de la chance, s'aperçoit de fois quelques vêlages comme résultat du constant mouvement du glacier. Il est aussi possible de le visiter en bateau, car il y a des navigations qui parcourent ses deux fronts, ou même marcher dessus. (Minitrekking et Big Ice).

El Calafate est la troisième ville la plus peuplée de la province et a aussi, aux alentours, des endroits propices pour faire de la pêche sportive, de l'observation d'oiseaux, et des promenades en 4x4. Ainsi que des estancias touristiques qui vous offrent la possibilité de connaître leurs activités typiques et de sites archéologiques.



En ce qui concerne la gastronomie, le plat typique c'est l'agneau. Mais il y a aussi des saveurs qui viennent à travers des brasseries locales, des confitures, des bars en glace ou même des chocolateries.

D'ailleurs, il existe des musées qui offrent une alternative très intéressante pour ceux qui restent en ville, tels que le musée de la glace ou le musée d'histoire.

Par rapport à la connexion aérienne, il y a des vols tous les jours qui unissent la ville avec Buenos Aires, Cordoba et Ushuaia. Quant à l'hôtellerie, le choix est énorme.

C'est pour cela qu'il faut remarquer que la ville, ainsi que ses attractions, sont ouvertes pendant toute l'année. Car le parc, même les glaciers, sont accessibles même en hiver. Ce qui permet aux visiteurs de profiter du même paysage dans différentes conditions, en été avec ses températures modérées, en automne avec la forêt très colorée, ou l'hiver qui couvre des couleurs blancs et bleues de la neige et la glace ; et le printemps avec des fleurs partout.

Nous vous conseillons d'y rester minimum 3 nuits. C'est fréquent aussi la combinaison avec d'autres destinations telles que El Chalten, Ushuaia ou Torres del Payne, au Chili.

#elcalafate #tierradeglaciares



Les Excursions et les Activités

-Il y a les passerelles, des navigations, des promenades en 4x4, du kayak, de l'observation d'oiseaux, de la pêche sportive, des visites aux estancias touristiques, ou bien la visite au village de El Chalten.



La Connection Aérienne

-Aerolíneas Argentinas avec des vols directs à Buenos Aires, Ushuaia, Trelew, Córdoba et Ezeiza.



Les Services

-Il y a de l'hébergement, des excursions, des bars en glace, du casino, des boîtes de nuit, des transports réguliers et de la gastronomie.



Les Prêteurs et les Guides

-Veuillez consulter la page 138.

LES ACTIVITÉS À EL CALAFATE

LE PARC NATIONAL DES GLACIERS

Ce parc national et sa glace millénaire sont l'attraction principale de cette ville. Le glacier Perito Moreno, le plus populaire, est visible depuis les passerelles, auxquelles on y arrive par la route. Il existe aussi la possibilité de marcher dessus sa glace avec l'excursion qui s'appelle Minitrekking, ou bien l'approcher en kayak. Par rapport aux autres glaciers de la région, il y a des navigations avec lesquelles on peut visiter les glaciers Spegazzini, Heim, Seco et Upsala.



AUX ALENTOURS DE LA VILLE

Si vous cherchez de l'aventure près de la ville, il y a aussi des activités très originales. De l'observation d'oiseaux dans la réserve naturelle Lagune Nimez, de la randonnée au Cerro Frias ou Cerro Calafate, de la visite de la ville pour connaître un peu l'histoire de ses pionniers ou bien de la tyrolienne au Cerro Frias et Calafate. Pour ceux qui préfèrent l'aventure, il y a des traversées en 4x4 dans les monts à côté de la ville, où vous y apprécierez des formations géologiques, témoins des dernières glaciations.



LES ESTANCIAS TOURISTIQUES

C'est une activité pour toute la famille qui vous montre les tâches rurales ainsi que des habitudes les plus typiques, où vous pourrez vous promener à pied ou à cheval, voir la démonstration de la tonte de moutons ou bien profiter d'une délicieuse barbecue patagonienne.



L'HISTOIRE, LA PÊCHE ET LA RANDONNÉE GOBERNADOR GREGORES



Ce village a été un relais des indigènes natives, les Aonikenk, jusqu'au début du XX siècle.

Son emplacement stratégique a été la raison pour laquelle plusieurs pionniers européens l'avaient choisie pour y rester. Aujourd'hui, c'est la même raison pour laquelle la route 40 y passe. Ce petit village a 8000 habitants environ, est d'ici vous pouvez arriver au parc national Perito Moreno, au lac Strobel et au lac Cardiel.

Ce petit village préserve son style traditionnel que vous pouvez l'apprécier dans plusieurs bâtiments qui vous montreront le travail des pionniers pour commencer avec l'activité agricole dans ce milieu

si dure et modeste. Par exemple la forge « La Fundadora » qui a été déclarée monument historique car son atelier a été inauguré en 1922, et il a été complètement bâti à base de jerrycans de carburant. Cette forge a été aussi le passage obligé pour les charretiers dans leurs voyages vers la côte atlantique, puisqu'elle se trouvait au milieu du chemin entre la cordillère et la mer, où ils vendaient de la laine et des cuirs de moutons.

Pour connaître un peu plus de cette histoire, il y a aussi le musée de l'agriculture et le tracteur, des symboles de l'activité principale du dernier siècle.



Aux alentours, il y a le Cerro Ventana et la rivière Chico, ce sont des endroits choisis par les locaux pour se détendre. (page 91) Malgré son calme, ce petit village est l'un des symboles d'une histoire tragique. Ce qui est raconté dans le circuit culturel appelé « Les traces des grévistes » dans le canyon « de los Muertos », où on rappelle à tous les grévistes qui ont été fusillés pendant les événements

connus sous le nom « La Patagonie Rebelle ». Ce village est un point incontournable pour ceux qui cherchent de l'aventure et de la nature vierge. Le parc national Perito Moreno est l'un des moins visités du pays, mais le mieux conservé. Ce parc se trouve à 200 km du village.

#lagostrobel #gobernadorgregores



Les Lieux et les Activités

-Les lieux: Lac Strobel, Parc National Perito Moreno, le canyon de los Muertos et les musées.
-Les activités: la randonnée, la pêche et le circuit historique.



La Connection Aérienne ou Terrestre

-L'aéroport le plus proche se trouve à El Calafate.
-Par terre: Taqsa, Chalten Travel avec des bus tous les jours.



Servicios

Sin operadores turísticos.
Alojamiento.
Gastronomía.



Distancias

A El Calafate 371Km (30 km de Ripio).
A Perito Moreno: 355 km.
A Piedra Buena: 189 km.
A Río Gallegos: 424 km.

LES LIEUX RECOMMANDÉS

PARC NATIONAL PERITO MORENO

C'est un parc national pour ceux qui aiment la nature et la randonnée. Nous vous conseillons de regarder la section spéciale des parcs nationaux.



LE LAC CARDIEL

C'est un lac en couleur turquoise, celui qui contraste avec la couleur grisâtre de la steppe. Il est reconnu par le grand nombre de salmonidés, comme le résultat de l'introduction des alevins dans les années 40. Son emplacement éloigné des grandes villes a permis son développement idéal pour la pêche sportive. Il se trouve à quelque 69 km de G. Gregores.



LE LAC STROBEL

C'est un lac qui se trouve dans le plateau homonyme. Même si son entourage est austère, ses eaux sont peuplées par une grande quantité de truites, ce qui permet aux rares visiteurs de capturer beaucoup et des truites, avec une taille importante. Il se trouve à 115 km de G. Gregores.



AU NORD-OUEST DE LA PROVINCE DE SANTA CRUZ

PERITO MORENO



Cette ville située à l'intersection des routes provinciales 43 et 45 avec la route nationale 40, c'est la ville la plus importante du département Lago Buenos Aires et considérée la capitale de l'art rupestre. Elle devient alors le point de départ pour visiter la grotte des mains, le site archéologique le plus important de la région.

La ville garde encore son style traditionnel, et permet aux visiteurs de connaître les beaux paysages du village voisin, Los Antiguos. Avec celui-ci, tous les deux travaillent ensemble dans l'activité touristique, surtout aux services de gastronomie et d'hôtellerie. Certes, la grotte des mains est le site le plus connu et célèbre de la région, mais il existe des alternatives pour mieux connaître l'histoire des peuples natifs.

Par exemple « Alero de Charcamata », un site archéologique auquel on n'y arrive qu'en 4x4 et il vaut mieux y aller avec quelqu'un qui connaisse car il faut traverser la rivière Pinturas. De plus, il y a aussi d'autres visites aux blocs erratiques et deux estancias traditionnelles de la zone.

De toute manière, la vedette de la région c'est la grotte de mains, site archéologique qui a été nommé par l'UNESCO, Patrimoine de l'humanité en 1999. Sa beauté ne se trouve pas seulement dans les peintures rupestres, mais aussi dans l'entourage naturel du canyon de la rivière Pinturas.



Si vous restez en ville, vous trouverez aussi d'autres endroits à visiter, par exemple: le Centre d'artisans, lequel vous offre un choix très grand de produits de la région comme des articles faits en laine, en bois ou en pierre.

En plus, il y a aussi le musée « Carlos Gradin » et le salon

« Iturrioz », celui-ci construit en 1920 par Monsieur Iturrioz, un charpentier, maçon et commerçant du village. Plus tard, il avait décidé de louer cet espace pour des événements sociaux. Puis, le salon a été restauré par l'Association Identidad, et aujourd'hui il joue ce rôle mais pendant toute l'année.

#peritomoreno #cuedelasmanos



Les Lieux et les Activités

-Les lieux : la grotte des mains, le lac Posadas, Alero de Charcamata, Los Antiguos.



Les Transports Aérien ou Terrestre

-Aérien : Aerolíneas Argentinas
-Terrestre Route 40 : Taqa- Chalten Travel
-Terrestre Route 258 : Sportman- La Unión.



Les Prêteurs et les Services

-Il y a Zoyen et Chelenco Tours.
-Il y a de la gastronomie et de l'hébergement



Les Distances

-À G.Gregores 355 km.
-À El Chaltén 589 km (30 km de la piste)
-À Los Antiguos 57 km
-À Comodoro Rivadavia 400 km

LES CÉLÈBRES



LA GROTTTE DES MAINS

Cette réserve préserve un groupe d'éléments d'une richesse archéologique incroyable, dont les peintures de mains couvrent les murs du canyon de la rivière Pinturas. Il s'agit d'un groupe de peintures avec une ancienneté de plus 7500 ans, qui nous montrent alors, l'étape initiale du peuplement de la région.



ALERO DE CHARCAMATA

C'est un site qui expose des peintures rupestres dans un milieu agreste, parmi des canyons. C'est un lieu unique et on y accède avec des prêteurs autorisés (Zoyen et Chelenco Tours).



LE PARC NATIONAL PATAGONIA

À quelques km de Perito Moreno il y a l'accès à l'estancia La Ascension, qui est devenu l'un des accès au parc. Il possède différents chemins de randonnée, et des parcours pour observer le Maca Tobiano, l'oiseau endémique de la province. Plus d'info sur la section « Réserves Naturelles ».

POUR LES AMANTS DE LA PÊCHE ET DE LA PHOTOGRAPHIE

LAGO POSADAS



C'est un petit village situé dans le département de Rio Chico, et se trouve à quelques 7 km du lac homonyme et à 22 km du lac Pueyrredon. L'isthme qui sépare les deux lacs semble être créé spécialement pour la pêche sportive. Ce village se trouve au pied du plateau « El águila », à 182 msnm. Et pendant quelques années il a été connu sous le nom Hipolito Yrigoyen.

À quelques 4 km du village vous pouvez visiter le « Cerro de los Indios », un site archéologique de très facile accès. Vous y trouverez des peintures

rupestres, dont de figures humaines, d'animaux, même de figures géométriques et traces de mains et de pattes qui ont été réalisées il y a plus.

À quelques 4 km du village vous pouvez visiter le « Cerro de los Indios », un site archéologique de très facile accès. Vous y trouverez des peintures rupestres, dont de figures humaines, d'animaux, même de figures géométriques et traces de mains et de pattes qui ont été réalisées il y a plus



Le mont se trouve à 30 km du lac Pueyrredon, au sud-ouest, et c'est celui qui marque la limite entre l'Argentine et le Chili, pays qui l'appelle le mont Cochrane. Actuellement il n'y a pas de route pour y arriver. Néanmoins, les alpinistes qui décident atteindre son sommet, font les chemins de randonnée à travers de la vallée de la rivière Oro.

Ils doivent donc visiter quelques estancias qui sont placés justement au pied du mont. Malgré tout, il existe un autre accès depuis le sud, qui commence au parc national Perito Moreno.

#lagoposadas #lagopueyrredon #cerrosanlorenzo



Les Lieux et les Activités

-Les lieux: Lac Posadas, Lac Pueyrredon, Cerro Los Indios et la Grotte du Puma.



Les Transports

-Il n'y a pas d'accès aérien.
-À travers la route 40 : Taqsa et Chalten Travel.



Les Prêteurs et les Services

-Les prêteurs: Chelenco Tours à Los Antiguos; et Zoyen à Perito Moreno (ville).



Les Distances

-À Gobernador Gregores : 302 km.
-À Perito Moreno (Ville) : 204 km.
-À Calafate : 635 km.
-À Comodoro Rivadavia : 582 km.

LES CÉLÈBRES



LE LAC POSADAS

C'est un lac qui garde une formation rocheuse très particulière, un arc. Celui qu'au fil du temps est devenu le symbole du village. C'est un espace idéal pour la photographie, mais aussi pour la pêche sportive.



LE LAC PUEYRREDON

C'est aussi un lieu idéal pour la pêche sportive. Mais, il y a aussi la possibilité de visiter la Estancia Suyái, ou bien connaître la « gorge de la rivière Oro ».



LE CERRO LOS INDIOS

C'est un site pour se connecter avec l'histoire des peuples natifs et nomades de la région car vous y trouverez des peintures rupestres et des gravures réalisées par eux.

L'OASIS DE LA PATAGONIE

LOS ANTIGUOS



Ce village se trouve sur la rive du lac Buenos Aires, et fait partie du corridor du Vent, mais aussi du circuit de la route 40. Il vous offre la possibilité de faire de la randonnée ou bien de visiter les établissements de bétail des alentours. Il y a aussi la visite de fermes productrices de fruits rouges et de légumes.

Le lac Buenos Aires est le deuxième en Amérique du sud avec une superficie totale de 2240 km², dont 881 appartiennent à l'Argentine, et qui nous donnent l'opportunité de faire de la pêche sportive pendant toute l'année. Surtout pour ceux qui aiment le Spinning et qui peuvent y trouver de truites arc-en-ciel ou truites du lac

d'entre 5 ou 6 kg.

Ce village est considéré comme la capitale nationale de la cerise, donc le fruit le plus apprécié pendant l'été. Mais dans les fermes ils produisent autant d'autres fruits, qu'ils les utilisent pour préparer de délicieuses confitures, des liqueurs et des boîtes de conserve. Voilà pourquoi la visite d'une ferme locale devient idéale pour connaître leurs méthodes de production, mais aussi pour déguster leur délicieuse gastronomie.



Encore d'autres activités sont possibles au village, telles que les activités nautiques dans le lac et des promenades à cheval aux alentours. D'ailleurs, vous pouvez profiter l'emplacement de ce village, car il devient le point de départ pour connaître

la grotte des mains, ou sinon traverser la frontière avec le Chili et arriver au village voisin Chile Chico, où vous pouvez visiter « les chapelles de marbre ».

[#losantiguos](#) [#lagobuenosaires](#) [#capitalnacionaldelacereza](#)



Les Lieux et les Activités

-Les lieux : Lac Buenos Aires, rivière Los Antiguos pour la pêche ; Estancia La Ascension pour la rando, les fermes locales pour déguster leurs produits ; les chapelles de marbre au Chili et le parc national Patagonia.



La Connectivité Aérienne

-L'aéroport le plus proche se trouve à Comodoro Rivadavia.



Les Prêteurs et les Services

-Prêteurs : Chelenco Tours et Zoyen.
-Il y a de l'hébergement et des campings (veuillez regarder page 138).



Les Distances

-Chile Chico: 14 km.
-Lago Posadas: 260 km
-Río Gallegos: 993 km
-Comodoro Rivadavia: 439 km.

LES CÉLÈBRES

LE LAC BUENOS AIRES

C'est l'espace idéal pour pratiquer plusieurs activités nautiques, telles que la planche à voile, le ski nautique et le kayak. Même les excursions en bateau vous offrent l'opportunité de bien connaître tous les coins du lac partagé entre l'Argentine et le Chili.



LES FERMES FRUITIÈRES

Ce sont des petites parcelles dans lesquelles leurs propriétaires vous invitent à connaître leurs productions, leurs plantations, et le traitement de cerises et fruits rouges. Eux, ils vous vont faire déguster leurs produits, que vous pouvez acheter sur place, tels que des liqueurs, des confitures ou des conserves.



LE PARC NATIONAL PATAGONIA

Il se trouve à 170 km de Los Antiguos. Vous pourrez y faire de la randonnée. Plus d'info sur la section « Parc National Patagonia ».



L'HISTOIRE DU PLATEAU PATAGONIEN

PICO TRUNCADO



Cette ville possède une histoire très riche qui se développe depuis la période Jurassique, en passant par les peuples natifs indigènes et l'arrivée des pionniers. Ceux-ci sont venus à cause du travail que demandait l'ancienne société de l'État Ferrocarriles Argentinos (un sort de SNCF), et l'industrie pétrolière. Voilà pourquoi cette ville a commencé rapidement à évoluer pour qu'elle soit, actuellement, considérée la capitale nationale de l'hydrogène. Bien sûr, il y a des festivals qui remarquent l'activité culturelle de ses habitants, tels que le Festival austral du Folklore et le festival national du Théâtre de la jeunesse. Ce nom si particulier de la ville, qui veut dire « sommet tronqué », se doit à une colline de forme

conique dont le sommet basaltique qui n'échappe à personne, car tout le monde depuis le plateau. Ainsi, on le voit si on roule sur la route numéro 12, vers Gobernador Gregores.

Par cette même route s'ouvre l'opportunité d'épanouir votre curiosité, car elle devient un musée à ciel ouvert et elle s'appelle la route Mara. Vous y trouverez des patrimoines archéologiques, paléontologiques et géologiques qui font partie du massif « del Deseado ».

Le plus surprenant se trouve au moment de découvrir le paysage unique de la vallée de la rivière Deseado et les « sierras blancas », parmi d'autres richesses que vous allez y dévoiler.



Les canyons des « Sierras Blancas » forment un labyrinthe visuel d'environ 3 km en différentes couleurs, tels que les ocres, blancs, beiges, rougeâtres et oranges. Ils deviennent une palette où le vent et le temps ont sculpté leurs histoires afin d'arriver à nos esprits. Voilà, donc tout ce paysage du grès sablonneux, avec des murs de 30 mts d'hauteur, qui vont attraper des

regards. Pico Truncado fait partie du corridor du Vent, qui relie la cordillère et la mer. Le même corridor qui vous invite à connaître tous les secrets de l'histoire de la planète, étape par étape, mais accompagnés par cette incroyable sensation d'infini.

[#sierrasblancas](#) [#picotruncado](#)



Les Lieux et les Activités

-Les lieux: Sierras Blancas, circuit urbain et la route Mara.



Les Transports

-Il n'y a pas de connexion aérienne. Par contre, il y en a par terre: Taqsa - Chalten Travel et Sportman.



Les Prêteurs et les Services

-Il n'y en a pas. En revanche il y a de l'hébergement (353 lits) et du camping.



Les Distances

-Los Antiguos: 307 km.
-Las Heras: 81 km.
-Río Gallegos: 686 km.
-Comodoro Rivadavia: 132 km.

LA TERRE PÉTROLIÈRE

LAS HERAS



Ce village forme, avec Caleta Olivia et Pico Truncado, un sort de triangle urbain au nord de la province. Sa naissance se doit par rapport à l'arrivée du train qui transportait le bétail de la région, bien que l'activité principale aujourd'hui soit pétrolière. Il a plusieurs noms à son actif, car au début, il était nommé « Estacion Punta Rieles », puis « Rastro de Avestruz » ou « Parada 283 ».

C'est vrai que la plupart de ses visiteurs sont des personnes liées à l'activité pétrolière, mais le village devient un arrêt central au milieu du circuit du vent, au nord de la route 40.

Aux alentours il y a une réserve naturelle d'arbres pétrifiés, dans lieux aride et désertique, propre de la région de steppe. Le vent aussi, qui fait partie du folklore local, et qui sillonne la réserve, laquelle garde son charme dans ces énormes cylindres noirs en pierre, en évoquant alors, les arbres d'autrefois.

Dans la steppe vous pouvez apercevoir plusieurs troupeaux de guanaco et des émeus. Dans chaque arrêt, il y a aussi des renards gris qui vont venir à votre rencontre, avec méfiance, mais qui vont vous permettre de prendre de très belles photos.



De plus, si vous allez se promener vers la Lagune Grande, vous y verrez des différents oiseaux rapaces, comme le Buse Tricolore, le Caracara huppé ou Caracara à Crête (Caracara plancus), le Faucon aplomado (Falco femoralis) et le Faucon pèlerin (Falco peregrinus). Il existe aussi, mais encore plus difficile, la possibilité de voir: La Moufette de Patagonie ou Moufette

à nez de cochon, le renard roux, Le Picheur (une petite espèce de tatou- *Zaedyus pichiy*), Le Mara (une espèce de Rongeurs de la famille des Cavidés, comme les cobayes communs, bien que son apparence rappelle celle des lièvres) ou même le puma.

#lasheras #corredordelviento



Les Lieux et les Activités

-Le circuit pétrolier



La Connexion Terrestre

-Il y a :Taqsa - Chalten Travel et Sportman.



Les Prêteurs et les Services

-Préteur :Chalten Travel
-Il y a 366 lits, et aussi des campings.



Les Distances

-Puerto Deseado: 282 km.
-Los Antiguos: 227 km.
-Comodoro Rivadavia: 213 km.
-Río Gallegos: 768 km.

UN VILLAGE ARRÊTÉ DANS LE TEMPS JARAMILLO ET FITZ ROY



Ces deux petits villages ont été des anciennes gares ferroviaires du train patagonien et il n'y a que 19 km entre les deux. Dans cet endroit s'est passé une scène tragique de l'histoire patagonienne, l'assassinat de Jose Font, plus connu sous le nom « Facon Grande ». Lui, il était un gaucho venu de la province d'Entre Rios, au nord-est du pays ; et il était l'un des leaders des grèves rurales qui se sont développées partout dans cette province.

Et elles ont donné lieu à ce que l'on connaît sous le nom « La Patagonie Rebelle ». Voilà pourquoi ce lieu est la fin du circuit touristique « Les grèves de 1921 », celui qui commence à Gobernador Gregores et visite plusieurs estancias, des monuments et des plaques commémoratives qui ont comme but de reconstruire l'histoire des grèves. Les deux villages se trouvent à 620 km au nord de la ville capitale, Rio Gallegos. Et ils gardent des anciennes maisons en bois avec leurs toits en tôle, qui ressemblent un peu au style anglais que l'on trouve souvent dans les établissements de bétail aux alentours.



Près d'ici se trouve le parc national des Bois pétrifiés à Jaramillo, celui qui garde le mieux les bois fossiles les plus impressionnants de notre pays. Il faut rappeler que pendant la période Crétacée, les éruptions volcaniques, qui ont coïncidé avec le plissement de la Cordillère des

Andes, et qui ont couvert avec des cendres et de la lave des grandes étendues de bois. Ceux-ci ont souffert ainsi, un processus de pétrification qui s'est déroulé pendant des millions d'années. Finalement, l'érosion de la pluie et du vent ont permis qu'aujourd'hui nous puissions les regarder.

#rutaazul #corredordelviento



Les Lieux et les Activités

- le parc national des Bois Pétrifiés.
- Visite au musée du site archéologique, regarder l'architecture pionnière, visite au musée ferroviaire et le monument en hommage à José Font.



La Connexion Aérienne - Terrestre

- Il n'y en a pas
- Andesmar : 2966 457 144 -Taqa : 2966 442 194- Via Tac : 2966 457 918- Sportman: 2966 442 595



Les Prêteurs et les Services

- L'hébergement : 60 lits
- Il n'y a pas de prêteurs touristiques.



Les Distances

- Puerto Deseado: 140 km
- Les Bois Pétrifiés: 135 km
- Pico Truncado : 60 km
- Comodoro Rivadavia :166 km

LE PORTAIL D'ENTRÉE À SANTA CRUZ CALETA OLIVIA



Cette ville devient le centre de services de la région nord de la province. Son accès à travers de la route numéro 3 vous donne de belles vues sur l'océan Atlantique. Si vous continuez sur la même route vous trouverez les accès aux différentes plages qui, en été, sont vraiment fréquentées. Vous y trouverez aussi des endroits pour faire de la pêche.

Même si c'est un projet, mais la ville se trouve, en ce moment, en train de développer un produit touristique qui envisage d'implémenter l'observation de baleines en bateaux.

Cette ville devient le centre de services de la région nord de la province. Son accès à travers de la route numéro 3 vous donne de belles vues sur l'océan Atlantique. Si vous continuez sur la même route vous trouverez les accès aux différentes plages qui, en été, sont vraiment fréquentées. Vous y trouverez aussi des endroits pour faire de la pêche.

Même si c'est un projet, mais la ville se trouve, en ce moment, en train de développer un produit touristique qui envisage d'implémenter l'observation de baleines en bateaux.



#caletaolivia #corredordelviento



Les Lieux et les Activités

-Les lieux: La réserve naturelle, le circuit côtier, les plages et les monuments.



Les Transports

-Aérien: à travers de l'aéroport de Comodoro Rivadavia avec des connexions à BUE- CBA- NQN.
-Terrestre : Andesmar : 2966 457 144
Taqsa : 2966 442 194- Via Tac : 2966 457 918.



Les Préteurs Touristiques

-Chalten AVYT - Receptivo Caleta - Monte Celio Turismo - Polar Travel - Golfo Sur Viajes.



Les Distances

-Puerto Deseado: 227 km.
-Los Antiguos: 362 km.
-Río Gallegos: 709 km.
-Comodoro Rivadavia: 79 km.

LA FAUNE MARINE AU PREMIER PLAN PUERTO DESEADO



La visite la plus typique doit commencer par la réserve naturelle « Ria Deseado », un estuaire de quelque 12 km, unique en Amérique du Sud. C'est l'endroit où la mer pénètre dans le lit de la rivière, et pendant ce parcours garde une richesse incroyable en biodiversité, dont quelque 90 espèces d'oiseaux marins ainsi que côtiers.

Tandis que dans le parc national L'île pingouin, vous pouvez apprécier non seulement le manchot de Magellan, mais aussi le célèbre manchot Gorfou Sauter à partir de la fin du mois d'octobre. Il inaugure donc, la saison

estivale de l'espectacle naturel de la faune. L'otarie flavescens, l'éléphants de mer, le grand Skua (le grand Labbe) y arrivent aussi, ils forment ainsi le scénario de cet ouvrage magnifique qui se donne rendez-vous tous les ans.

Au sud de la ville, à quelque 88 km se trouve « Cabo Blanco ». C'est une réserve naturelle qui garde aussi un phare qui date de 1917 et qui fonctionne encore.

Si vous aimez l'histoire, il y a aussi le musée Mario Brozoski, dans lequel vous trouverez les pièces récupérées de la corvette Swift. C'est un petit bateau englouti en face du port en 1770.



Depuis sa découverte, et pendant plus de 15 ans, un équipe d'archéologues subaquatique avec sa directrice, Mme. Dolores Elkin, ont pu redonner vie à cette corvette et son histoire.

Il existe aussi un circuit historique qui s'appelle « Cara a la libertad ». C'est celui que vous raconte

pendant 14 points ou arrêts, le récit de la Patagonie Rebelle. Ce circuit visite aussi l'ancienne gare, puisque quelques événements de la grève y sont passés.

De plus, il y a le musée de l'institut Salesiano, et pour finir les miradors de Darwin. Ceux-ci vous permettent de découvrir l'histoire du naturaliste anglais et son itinéraire en Patagonie.

#puertodeseado #pinguinos #penachoamarillo



Les Lieux et les Activités

-Les lieux: Ioberia - circuit côtier - des plages - des musées - le parc national L'île pingouin.



Les Transports

-Aérien: L'aéroport le plus proche est celui de Comodoro Rivadavia.
-Terrestre : Andesmar, Taqsa et Via Tac.



Les Prêteurs et les Services

-Darwin Expediciones - Los Vikingos - Puerto Penacho - Campamento Darwin.



Les Distances

-Fitz Roy (village): 140 km.
-Los Antiguos: 504 km.
-Río Gallegos: 734 km.
-Comodoro Rivadavia: 306 km.

LES CÉLÈBRES



L'ÎLE PINGOUIN

C'est une excursion de journée complète (de 8h à 14h), elle part de la ville Puerto Deseado et visite plusieurs secteurs de l'île homonyme et vous y apprécierez l'endroit de nidification des manchots de Magellan, les manchots Gorfou Sauter, les lions de mer et le phare.

Excursion régulier : Los Vikingos, Puerto Penacho et Darwin Expediciones.



RÍA DESEADO

C'est une réserve naturelle que vous pouvez visiter à travers des chemins depuis la rive, ou bien avec des excursions en kayak ou en bateau. C'est un lieu vraiment spécial où il y a plus de 100 différentes espèces d'oiseaux, tels que les grands skuas, les Cormoran de Magellan, les Goélands dominicain et encore d'autres. Il est possible d'y aller tous les jours, car il existe des excursions



CABO BLANCO

C'est une réserve naturelle intangible avec des vues panoramiques uniques, le phare, la zone de nidification d'oiseaux, les salines du cap, ce sont les éléments les plus attirants pour ceux qui aiment la photographie. Il se trouve à 92 km de Puerto Deseado.

AU CENTRE DE LA PROVINCE PUERTO SAN JULIÁN



C'est une ville située dans la baie homonyme et elle possède quelques 17000 habitants. Elle fait partie du circuit de la route Bleue, et offre aux visiteurs un choix très varié d'activités qui comprennent l'histoire et la culture, mais aussi les excursions pour profiter la nature. Pour commencer, il y a le musée de « La nao Victoria », lequel se trouve à l'intérieur d'une réplique à échelle réelle de ce bateau. Celle-ci est le premier bateau qui a pu faire le tour du monde et qui a été ici vers 1520. Dans le musée vous trouverez des reproductions des outils quotidiens, des instruments de navigation

d'artillerie ainsi que des figures super réelles de quelques personnages de l'équipage qui accompagnait à Magellan.

Puis, il y a le circuit côtier qui s'étend sur 27 km au nord de la ville. C'est celui qui est le préféré pour les locaux et il compte sur des plages dans la baie. D'ailleurs, la ville a un parc thématique qui s'appelle « le Fuoco Sacro », un chemin de croix avec une vue panoramique excellente pour observer la ville depuis la rive.



Sur la route numéro 25 à 150 km, il y a un site archéologique de 22000 ha. lequel expose une séquence culturelle qui date depuis le Pléistocène. Vous y trouverez 87 grottes et murs avec des peintures rupestres, plusieurs carrières et ateliers lithiques préhistoriques.

À cause de son emplacement privilégié sur la rive, la ville vous offre une petite navigation dans la baie San Julian, des promenades entre les manchots, la visite à l'île Justice pour l'observation d'oiseaux et des dauphins de Commerson ; ou bien faire de la pêche sportive.

#sanjulian #circuitocostero #museonaovictoria



Les Lieux et les Activités

- Les lieux : La Nao Victoria.
- Les excursions : visite autoguidée du circuit côtier.



Les Transports

- Aérien : l'aéroport le plus proche est celui de Río Gallegos.
- Terrestre : Andesmar- Via Tac- Taqsa- Don Otto



Les Préteurs et les Services

- Veuillez regarder la section « préteurs touristiques ».



Les Distances

- Gobernador Gregores: 209 km.
- Puerto Deseado: 382 km.
- Río Gallegos: 358 km.
- Comodoro Rivadavia: 436 km.

COMANDANTE LUIS PIEDRA BUENA



C'est un village qui a quelque 6400 habitants et, il y a quelques années, a été considéré le troisième village d'Argentine avec la meilleure qualité de vie. C'est l'un des arrêts de la route Bleue qui se trouve à 130 km de San Julián et à 235 km de Rio Gallegos.

Grâce à son emplacement sur la rive nord du fleuve Santa Cruz, il compte sur quelques terrains de boisement, ce qui le fait devenir une oasis au milieu du paysage désertique de la steppe.

Malgré son entourage désertique, les couleurs, les fleurs et les figures vous donnent une sensation de joie. Car depuis votre arrivée au

village, vous apprécierez un parc de planches murales avec 16 pièces qui atteignent plus de 3 mètres d'hauteur, et vous racontent l'histoire de la région. Ses rues, ses maisons, son entretien des espaces verts au milieu du désert et ses monuments marquent une différence par rapport aux autres villages, ce qui encourage le surnom de « Le jardin patagonien des rosiers ». De fait, vous y trouverez le seul parc à thème en hommage à Dante Quintero, le créateur de la BD Patoruzito, très populaire en Argentine. Celle-ci est inspirée de la vie d'un petit indigène Tehuelche et ses amis qui l'accompagnent, et qui sont présents dans ce parc. Avec un dessin



pensé pour l'accessibilité à tous, vous y regarderez non seulement les personnages de la BD, mais aussi des jeux récréatifs pour les enfants. Par rapport à l'histoire, le village garde un grand nombre, mais celle qui fascine tout le monde c'est celle de Luis Piedra Buena. L'un des premiers marins argentin qui s'est installé ici à la fin du XIX siècle. Il est resté plus exactement sur l'île Pavon, en face du village, à laquelle vous accédez à travers d'un pont sur le fleuve Santa Cruz. Vous y

trouverez le musée qui reproduit l'ancienne maison du commandant.

Pour les amateurs de la pêche, le fleuve devient incontournable, surtout en mars quand le village organise la fête de la truite « steelhead » (truite arc-en-ciel), car elle y arrive à frayer. Elle peut atteindre 10 kg et normalement se bat très fortement avec les pêcheurs. C'est pour cela qu'elle devient un trophée précieux pour eux.

[#piedrabuena](#) [#truchasteelhead](#)



Les Lieux et les Activités

-Le fleuve Santa Cruz pour la pêche, le parc national Monte León pour la randonnée et l'observation de la faune, le village et l'île Pavon pour se promener dans le parc ou visiter le musée.



Les Prêteurs et les Services

-Il n'y a pas de prêteurs.
-Par rapport à l'hébergement, il y a 355 lits, et un camping sur l'île.



Les Transports

-Aérien: l'aéroport le plus proche est à Rio Gallegos.
-Terrestre: Andesmar, Via Tac, Taqsa, Don Otto.




Les Distances

-Gobernador Gregores: 355 km
-El Chalten: 589 km (dont 30 km de piste)
-Los Antiguos: 759 km
-Comodoro Rivadavia: 544 km.

DES HISTOIRES DE NAVIGATEURS ET D'IMMIGRÉS

PUERTO SANTA CRUZ



C'est le village le plus ancien de la Patagonie, et au début c'était la première capitale de la province. En 1520, le naufrage d'une des embarcations de Magellan sur la rive a donné son nom. Sa caractéristique historique permet de découvrir le charme de plusieurs bâtiments très anciens d'un style unique.

L'estuaire du fleuve Santa Cruz est un excellent port naturel, caractéristique remarqué dans cette région comme cela, où les vents compliquent parfois les manœuvres. C'est un refuge naturel qui devient un endroit idéal pour faire des promenades à pied au bord de l'estuaire. Mais aussi pour pratiquer des sports

de plein air.

De plus, il y a un musée qui s'appelle Carlos Borgianni, qui vous offre la possibilité d'apprendre sur la flore, la faune ainsi que de l'archéologie et la paléontologie locales.

Pour profiter encore plus de la nature qui l'entoure, vous pouvez visiter le parc national Monte León. Vous y trouverez une colonie de lions de mer, lesquels vous verrez toujours en train de prendre un bain de soleil dans les baies, protégés par des falaises, et toujours accompagnés des cormorans, des mouettes, des huîtres australes et des cormorans vigas.



#puertosantacruz #circuitocostero



Les Lieux et les Activités

Parc national Monte León pour l'observation de la faune. Au village, au bord de la mer, pour la pêche sportive maritime.



Les Transports

-Aérien: l'aéroport le plus proche est à Río Gallegos.
-Terrestre: Andesmar, Via Tac, Taqsa, Don Otto.



Les Prêteurs et les Services

-Prêteurs : Veuillez consulter la page 138.
-L'hébergement : 365 lits.



Les Distances

-Puerto San Julián: 157 km
-C. Luis Piedra Buena: 30 km
-Río Gallegos: 247 km
-Comodoro Rivadavia: 593 km.

LA CAPITALE DE LA PROVINCE RIO GALLEGOS



C'est une ville située à l'extrême sud du pays et du continent. Elle est la capitale de Santa Cruz, donc la ville la plus peuplée avec 110000 habitants environ. Par conséquent, c'est un centre névralgique de circulations et distribution de marchandises, de transports et aussi de tourisme. Voilà pourquoi elle compte sur un grand nombre d'hôtels et services gastronomiques.

C'est le départ idéal pour ceux qui décident de parcourir la mythique route 40, car son km numéro 0 se trouve aux alentours.

Pour ceux qui restent quelques jours en ville, ils peuvent profiter de la promenade au bord de l'estuaire. Vous y remarquerez comment l'océan

arrive au lit du fleuve, selon le vent et la marée, ce qui provoque un mouvement des eaux très important, l'un des plus importants au monde. Celui-ci uni aux couleurs de l'aube ou du crépuscule, vous donneront un spectacle difficile à oublier. Cela devient aussi le scénario pour les oiseaux migrateurs qui y passent quand ils vont à l'Arctique.

Un peu plus loin et à la sortie de la ville, la steppe vous donne encore un autre cadeau, celui de l'observation de guanacos, des renards gris ou roux et des lièvres. Nous vous conseillons de visiter les estancias qui font l'élevage de moutons pour la production de la laine, lesquelles vous offrent aussi la possibilité d'y se



loger avec une très bonne gastronomie.

Le fleuve Gallegos est un point incontournable pour ceux qui aiment faire de la pêche sportive, puisque vous y trouverez des truites marrons qui peuvent avoir plus de 4 kg. Il y a aussi le fleuve Coyle où vous trouverez les fontinalis.

Par rapport aux visites d'une journée complète,

vous pouvez faire la visite au Cap Vierges, qui se trouve justement à l'entrée de l'étréit de Magellan. C'est le point le plus austral du continent et aussi le point de départ de la mythique route 40. Il faut savoir aussi que ce paysage si lointain et désertique avait été choisi pour installer le premier village de Patagonie au XVI siècle. Mais il a été aussi le scénario de la fièvre de l'or pendant le XIX siècle.

[#riogallegos](#) [#lagunaazul](#) [#puntaloyola](#) [#cabovirgenes](#)



Les Lieux et les Activités

-La lagune Bleue, à Rio Gallegos pour faire de la pêche ; au Cap Vierges pour savoir de l'histoire ; l'estuaire pour l'observation d'oiseaux ; les musées, etc.



Les Transports

-Aérien: Aerolíneas Argentinas - LADE.
-Terrestre : Vía Tac - Marga-Taqsa - Andesmar.



Les Prêteurs et les Services

-Veuillez consulter la page 138.
-L'hébergement : 345 lits.




Les Distances

-Punta Arenas (au Chili) : 255 km
-Ushuaia: 577 km
-El Calafate: 301 km
-Comodoro Rivadavia: 788 km

LES CÉLÈBRES

LE CAP VIERGES



C'est l'extrême sud du continent, à 126 km de Rio Gallegos. Pendant l'été, entre les mois de novembre et février, vous pouvez visiter la colonie de manchots, ainsi que le phare et l'estancia Monte Dinero. Vous y trouverez d'autres points d'intérêt historique, tel que « la ville au nom de Dieu », l'une des premières tentatives de peuplement de la région. Il y a des excursions régulières qui vont vous prendre entre 2 et 6 heures.

LA LAGUNE BLEUE



C'est un volcan éteint avec une lagune dans son cratère. La lagune devient l'un des points d'intérêts pour les amateurs de la photographie et pour ceux qui apprécient des promenades à pied courtes. Il y a des excursions régulières qui prennent entre 1 et 3 heures.

L'ESTUAIRE



C'est un espace créé pour la protection et l'observation d'oiseaux. Les promenades sur ce lieu se complètent avec la visite au centre d'information et d'interprétation naturel que vous y trouverez. Durée: entre 2 et 3 heures.
#estuarioriogallegos

AU COEUR DE L'EMBOUCHURE

RÍO TURBIO



Quand vous y arrivez et regardez le panneau qui dit « Capitale du charbon », cela vous suggère une manière de production et une histoire particulière de la Patagonie australe.

Selon l'histoire qui remonte jusqu'en 1873, un récit raconte que l'anglais Guillermo Greenwood et le français Francisco Poivre ont baptisé ce bassin versant avec le nom Rio Turbio (rivière trouble) à cause de la couleur si particulière de l'eau. Plus tard, le lieutenant Agustin del Castillo allait découvrir quelques couches de charbon. Ensuite, la Première Guerre mondiale et le manque du combustible ont encouragé son

exploitation de la part de celui qui était le gouverneur à cette époque-là, M. Gregores. Les visites les plus typiques sont celles du Mirador de la Cruz (le point le plus haut de la ville) ; puis la réserve urbaine « Dique San José » ; la promenade de la cascade ; le musée mineur « Dr. Anatol Kowaljow » ; et le centre de sports d'hiver.

Finalement, si vous voulez traverser la frontière, au Chili et à seulement 30 km se trouve Puerto Natales. Où vous pouvez aussi trouver des options pour visiter le fameux parc national Torres del Paine, celui qui se trouve à 110 km de la ville chilienne.



#rioturbio #cuencacarbonifera



Les Lieux et les Activités

-Musée Mineur, la forêt des lutins, Torres de Paine (Chili), centre de sports d'hiver Valdalen.
-Activités: des randonnées, l'observation de la faune, le ski et la pêche.



Le Transport Aérien

-Les aéroports les plus proches sont celui de El Calafate et celui de Río Gallegos.



Les Prêteurs et les Services

-Veuillez regarder la page 138.



Les Distances

-Puerto Natales : 30 km
-Torres del Paine: 152 km
-Río Gallegos: 309 km
-El Calafate: 239 km

LE SITE IDÉAL POUR L'OBSERVATION DU CONDOR 28 DE NOVIEMBRE



La vallée de charbon vous offre, pendant 13 km qui séparent la ville de Rio Turbio avec la ville de 28 de noviembre, un paysage particulier qui correspond à celui de la transition entre la steppe et la forêt.

Pour ceux qui aiment photographier les oiseaux, c'est un site idéal. Puisqu'il garde dans le canyon « de los loros » et le mirador du condor, des endroits parfaits pour des captures incroyables. Il y a des personnes qui ont réussi à voir jusqu'à 15 condors.

Bien que ceux-ci soient les plus recherchés, il y a aussi bien d'autres espèces d'oiseaux qui vont vous surprendre, tels que le canard à lunettes ; le Phrygile gris-de-plomb ; le Râle austral (redécouverte il y a pas longtemps) et 4 espèces de tinocoridés.

Pourtant, il n'y a que seulement les oiseaux, mais aussi les poissons pour la pêche sportive. La région compte sur plusieurs endroits pour la pratiquer, tels que le pont Blanc, la pierre de Rubens, la Palangana et le pont Negro (noir).



#28denoviembre #condores



Les Lieux et les Activités

- Mirador des Condors, le canyon de « los loros ».
- Les activités : l'observation, la pêche et des randonnées.



Les Transports

- Aérien : l'aéroport le plus proche est celui de Rio Gallegos.
- Terrestre : Taqsa- Chalten Travel.



Les Prêteurs et les Services

- Veuillez regarder la page 138.
- L'hébergement : 42 lits.



Les Distances

- Puerto Natales : 42 km
- Torres del Paine: 152 km
- Río Gallegos: 206 km
- El Calafate: 237 km.

CARTE DE CONNECTIVITÉ



ACCÈS AÉRIEN ET TERRESTRE



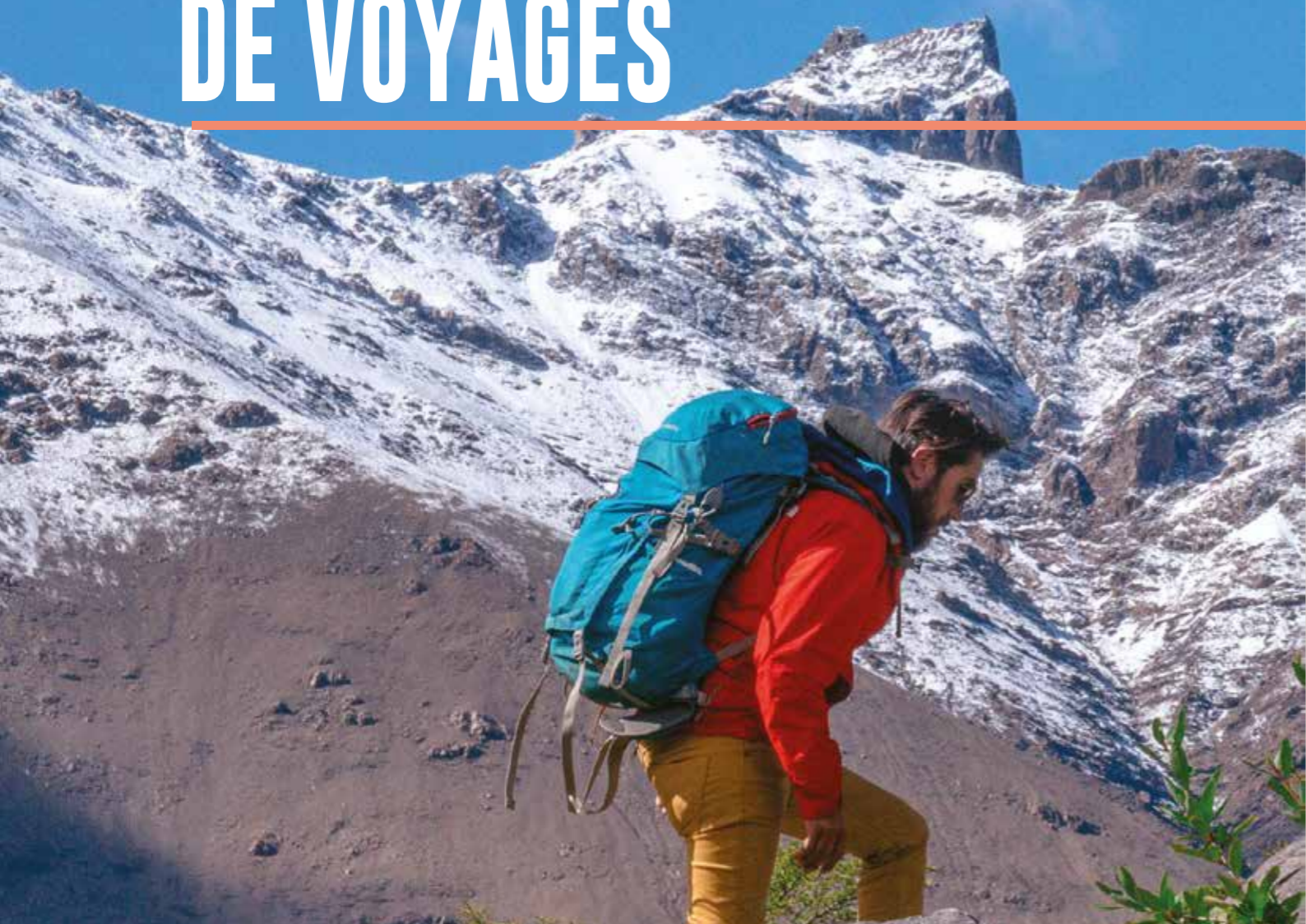
PASOS INTERNACIONALES

CHILE

- EL PORTEZUELO
- ING. PALLAVICINI
- JEINIMENI
- ROBALLO
- PUEYRREDON
- DON GUILLERMO
- DOROTEA
- LAURITA
- PASO DE INTEGRACIÓN AUSTRAL

EL **CHALTÉN** EST ACCÉDÉ
UNIQUEMENT PAR TERRE

LA LISTE DES AGENCES DE VOYAGES



LA LISTE DES AGENCES DE VOYAGES

RIO GALLEGOS (9400)

APPIAN LINE TOURS

Zapiola N° 184 PB
2966 420910
appianlinetours@gmail.com

MACATOBIANO TURISMO

San Martin N° 1093
2966 422466/ 434021
macatobiano@macatobiano.com

ALSUR

Errazuriz N° 194 2°
2966 436743/ 426564
matias@alsurturismo.com.ar

PUELCHES

El Cano N° 161
2966 444037
puelches.joanna@gmail.com

ESSENYA

Alvear N° 229
2966 435065
info@essenya.com

MOLTO PRIOTTI VIAGGI

Av. San Martin 1223 // 2966 421817
info@moltopriottiviaggi.com.ar
riogallegos@moltopriottiviaggi.com.ar

POP TOUR

Av. San Martin n° 988
2966 437889
Ventas2@poprtur.com.ar

LELEMEN VIAJES

Alcorta 390 Dpto 5
2966 420001
andrea_lelemanviajes@outlook.com

EL CALAFATE (9405)

5 M PATAGONIA

Pje. Ingeniero Hector Guatti N° 1350
2902 491144
info@posadalosalamos.com

ANDES EXPEDITIONS

Av. Libertador N°1341 Local 15
29022 492075
andesexpeditions@cotecal.com.ar

AMAYCO TURISMO Y EXPEDICIONES

Ruben Haro 455 // 2902 494077// 15615000
amayco@patagoniaya.com
amayco@cotecal.com.ar

ARGOS PATAGONIA

9 de julio N° 57 local 5
2902 495050
Glaciarsur@cotecal.com.ar

AVENTURA ANDINA

Av. Libertador N°761 local 4
2902 491726/ 492112
andinareservas@cotecal.com.ar

ALWAYS GLACIERS

Av. Libertador 924 P.B
2902 493861
martinecheverria@alwaysglaciers.com

AZULES ARTE EN TURISMO

Av. Libertador 2310
2902 493857
azulesevt@cotecal.com.ar

BAFT BACKPACKING FREE TRAVEL

9 de julio N° 57 local 1 // 2902 490222
info@bafttravel.com
calafate@bafttravel.com

EL CALAFATE (9405)

BOSQUES ANDINOS

9 de julio 49
2902 489183
turismoraul@hotmail.com

BUENOS TOURS

Av. Libertador San Martin 351
011 67972643
buenostourselcalafate@gmail.com

CAL TUR

Av. Del Libertador N° 1080
2902 49117/ 491368
caltur@cotecal.com.ar

CHALTÉN TRAVEL TURISMO

Av. Del Libertador N° 1174 local 3
Aeropuerto Internacional Armando Tola local 1
2902 492212/ 491833
contacto@chaltentravel.com
contacto1@chaltentravel.com

CHOIKE TOUR

Aeropuerto Internacional Armando Tola
2902 497355
reservas@vespatagonia.com
choiketour@hotmail.com

CORDILLERA DEL SOL

25 de Mayo N° 43 "3"
2902 492822
info@cordilleradelsol.com
cordilleradelsol@cotecal.com.ar

CRIOLLOS TURISMO

Av. Del Libertador N° 1341 "2"
2902 495311
administracion@criollosturismo.com.ar

DESTINO AUSTRAL

Av. Del Libertador N° 1319 "9"
2902 491266
info@destinosaustrales.com
calafate@destinosaustrales.com

ESPEJISMO SUR

9 de julio N°182
2902 489777
negroyverde@hotmail.com

EUROTOUR SRL

Av. Libertador 1025
2902 492290/ 492190
calafate@eurotour.com.ar

EXPERIENCIA CHIC

Charles Furh N°149 local 1
2902 497575
tomscheli@hotmail.com

GLACIAR TURISMO

Puerto San Julián 360 "A"
2902 489820
reservas@visitcalafate.com

GLACIER'S LAND DMC

9 de julio N° 57 local 8
2902 494107
reservas@glaciersland.com
info@glaciersland.com

GIGANTES PATAGONES

Av. Libertador N° 1315
2902 495525
gigantespatagones@cotecal.com.ar

GPS TRAVEL S.R.L

Av. Del Libertador N° 331 Dpto. 1
2902 490032
alejandro@gps-travel.com.ar
info@gps-travel.com.ar

GOOSHE AIKE

Calle 381 N° 436 oficina 5
2902 494352
goosheaike@cotecal.com.ar
goosheaike@gmail.com

HIELO Y AVENTURA

Libertador N° 935
2902 492205
info@hieloyaventura.com

HUELLAS DEL SUR TURISMO Y AVENTURA

7 de Diciembre N°29 "2"
2902 491289
huellasdelsur@cotecal.com.ar

HUENEY VIAJES Y TRAVESIAS

Gobernador Moyano 1269
2966 15-642121
info@hueneyvyt.com.ar

ICEBERG TURISMO

Casique Casimiro Bigua N°64
2902 15-2489915
lucrecia@portal24.com.ar

JORGE TAGLE SERVICIOS TURISTICOS

Av. Libertador 1008
2902 491986
taglereyna@gmail.com

KOON CALAFATE EVT

Friolán Valenciano N° 75
2902 15-497170
santanderlaura@cotecal.com.ar

KAU CALAFATE EXTREMO

Av. Del Libertador N° 1185
2902 491095
calafateextremo@cotecal.com.ar

LAGO SAN MARTIN

Av. Del Libertador N° 1215
2902 492858
info@lagosanmartin.com

LEUTZ TURISMO

Eliceo Gomez N° 112
2902 492316/ 492299
leutzturismo@cotecal.com.ar

MUNDO AUSTRAL

Av. Libertador N° 1080 1°
2902 492365
mundoaustral@cotecal.com.ar

MORRESI VIAJES

Av. Del Libertador 1319
2902 492290/ 492276
morresi@cotecal.com.ar

NUNATAK

Paraje punta bandera local 2
2902 491155
caravanapatagonia@infovia.com.ar

NOVA TERRA S.A

Gobernador Gregores N° 1122 piso 1 dpto 2
2902 492580
novaterracalafate@cotecal.com.ar

NO SUL TURISMO EVT

Calle 704 N°223
2901 611250
info@nosulturismo.tur.ar

PATAGONIA BACKPACKERS

Av. Libertador N° 587 local 1
2902 492492
info@glaciar.com
operaciones@glaciar.com

PRESTIGIO OPERADORES RECEPTIVOS

Av. Libertador 867 Pb.
2902 492330
administracion@prestigiooperadores.com.ar

PATAGONIA DREAMS

Comandante Espora N°33
2902 496100
gerencia@patagoniadreams.com.ar

PATAGONIA EXTREMA VIAJES

Av. Del Libertador N° 1215 1° "2"
2902 492393/ 497073
patagoniaextrema@southroad.com.ar
contacto@southroad.com.ar

PARAÍSO CALAFATE

Av. Juan D. Peron N° 884 OF. A
2902 495718/ 491029
paraisocalafate@hotmail.com

EL CALAFATE (9405)

RYAN'S TRAVEL

7 de diciembre, local N° 3
2902 491117/ 491609
reservasryans@cotecal.com.ar

RUMBO SUR SRL

9 de Julio 81, local 2
2902 491854
rumbosur@cotecal.com.ar

RECEPTAR SERVICIOS TURISTICOS

9 de Julio N° 57 local 13
2902 496655
mguzzo@receptar.tur.ar

SOLO PATAGONIA

Av. Del Libertador N° 1080
2902 491155/ 491298
ventas@solopatagonia.com

SALUM TOUR AND TRAVEL

Juan Pablo Li N° 173 "1"
2902 493526
dsalum@cotecal.com.ar

TIEMPO LIBRE

Gobernador Gregores N°1294 local 4
2902 491207/ 492203
tiempolibre@cotecal.com.ar

TOLKEYEN PATAGONIA TURISMO

Av. Del Libertador 492
2902 492076
tptgerencia@tolkeyenpatagonia.com

TURQUESA WATER

Comandante Espora N° 33
estudiotto@gmail.com

UPSALA EXPEDICIONES

Av. Del Libertador N° 315 PB "3"
2902 489866
cotascalafate@cotecal.com.ar
jorge@upsalaexpediciones.com

VISIT PATAGONIA (FTE)

Av. Libertador 1532 // 2902 491119
visitcuentas@visitpatagonia.com.ar
contacto@visitpatagonia.com.ar

WORLD RIDERS

25 de mayo N° 311
worldridersevt@gmail.com

ZONA PATAGONIA SERVICIOS

Gobernador Gregores N° 1224
2902 492048
administracion@zonapatagonia.tur.ar
virginia.barreiro@zonapatagonia.tur.ar

LAS HERAS (9017)

AGENCIA DE VIAJES Y TURISMO CHALTÉN

Simón Bolívar N°88
297 04974649
Arnedoivana75@gmail.com
Chaltencomcolivia.com.ar

LOS ANTIGUOS (9041)

ZOYEN TURISMO

Galería Los Cerezos- local 8
2963 491031
2976238811

PERITO MORENO (9041)

ZOYEN TURISMO

Terminal de buses. Local 5.
Av. San Martin 1056
02963432207 // 2976238811

CHELENCO TOURS

Av. 11 de julio n° 584
297 5204598
info@chelencotours.tur.ar

CALETA OLIVIA (9011)

RECEPTIVO CALETA

13 de diciembre n° 2032
29748851154
turismo@ventursrl.com.ar

MONTE CELIO TURISMO

Lavalle n° 425
297 4851356
montecelio@nodocaleta.com.ar

CHALTÉN AVYT

Alsina 441
297 4859550

POLAR TRAVEL

Sarmiento de Gamboa n° 756 PB.
297 4855883
info@costasurviajes.com.ar

GOLFO SUR VIAJES

Senador Almendra n° 491
297 4853897
Infogolfosurviajes.com.ar

EL CHALTÉN (9301)

CHALTÉN TRAVEL TURISMO

Av. Güemes esquina Lago del Desierto

LAGO SAN MARTIN

Av. San Martín 275
2962 493045

CRIOLLOS TURISMO

Av. Guemes n°84
2962494018

LAS LENGAS transporte

Ricardo Arbilla n° 86
2902 414310

28 DE NOVIEMBRE (2408)

HIDDEN TRAILS

Chubut n° 362
2902 482104
patagonia@artistaweb.com.ar

PTO. SAN JULIÁN (9301)

AMUTMIN

Av. San Martin 1096
2962 452150

INFORMATION DU CIRCUIT LES TRACE DES GLACIERS



LA LISTE DE PRÊTEURS ARGENTINS

LES TRACE DES GLACIERS

FITZ ROY EXPEDICIONES REFUGIO LAGUNA

ALBERTO DEL CASTILLO
Tel: (0294) 45-61406
adc@fitzroyexpediciones.com.ar

CAMINO ABIERTO EXPLORADORES LDD

GABRIEL RAPAPORT
Tel: (011) 5490-8246
rgabriel@receptivochalten.com

HOSTERÍA EL PILAR

CAROLINA CODÓ
barbacodo@yahoo.com.ar

LOS HUEMULES

FEDERICO REES
Tel: (011) 2313-4084
loshuemuleschalten@gmail.com

REFUGIO PIEDRA DEL FRAILE

ALVARO GAVIÑA
Tel: (2966) 64-4856
agavinacotecal@cotecal.com.ar

SOUTH ROAD

ALEJANDRO BLAZER
Tel: (2966) 64-4856
alejandro@southroad.com.ar

AGUAS ARRIBA LODGE

PATRICIA GARCÍA
pato@aguasarribalodge.com

CAMPING LAGO DEL DESIERTO

ALVARO MASCI
Tel: (2966) 62-4884
alvaromasci46@gmail.com

CAMPING LAGO DEL DESIERTO

MARTIN SCHULZE
Tel: (249) 49-3155
martin@zonaaustralturismo.com.ar

BELLEZA Y SOBERANÍA

ERNESTO FERNANDEZ
bellezaysoberania@gmail.com

VIENTO A FAVOR

RICARDO BRONDO
Tel: (2966) 54-4923
patagoniahostel@yahoo.com.ar

CAMPING BONANZA

FEDERICO CARUZO
Tel: (2966) 46-7404
ecobonanza@gmail.com

COMPLEJO RICANOR

ROXANA ARBILLA
roxanaarbilla@gmail.com

LA LISTE DE PRÊTEURS ARGENTINS

LES ACTIVITÉS TERRESTRES

LES RANDONNÉES / PROMENADES À CHEVAL / SKI / CYCLOTURISME / TOUT TERRAIN / L'OBSERVATION

WALK PATAGONIA - EL CHALTÉN

Av. San Martín 21 - Dpto. 2
02966 - 493275 // 02966 15671879
info@walkpatagonia.com // www.walkpatagonia.com

PATAGONIA AVENTURA - EL CHALTÉN

Av. Libertador 1033 // 02902 - 491133
reservas@patagonia-.com
www.patagonia-.com

PATAGONIA HIKES - EL CHALTÉN

Av. Lago del Desierto 250 - Cmte. Arrua 505
02962 - 493359 // +54 9 2966 463990
info@patagoniahikes.com // patagoniahikes.com

CHALTÉN TRAVEL TURISMO - EL CHALTÉN

Av. Guemes esq. Lago del Desierto
02902 - 493092
infochalten@chaltentravel.com // www.chaltentravel.com

CASA DE GUÍAS - EL CHALTÉN

Av. San Martín 342 // 02902 - 493118
info@casadeguias.com.ar // casadeguias.com.ar

EL CHALTÉN MOUNTAINS GUIDE

Av. San Martín 187 // 02902-493267 // 493329
info@ecmg.com.ar // ecmg.com.ar

BONANZA - EL CHALTÉN

Ruta Pcial. KM 41 // 2966 - 633098 // 2966 - 707646
info@estanciabonanza.com
www.estanciabonanza.com

N. Y. C. A. ADVENTURE - EL CHALTÉN

Cabo García 122 // 02902-493185 // 15523481
resservas@nyca-adventure.com
www.nyca-adventure.com.ar

FITZROY EXPEDICIONES - EL CHALTÉN

Av. San Martín 56 - PB. // 02962 - 493103
elisag@fitzroyexpediciones.com.ar
www.fitzroyexpediciones.com.ar

HIKING TOUR EL CHALTÉN - EL CHALTÉN

Ricardo Arbilla 117 // 02902 - 484140
abeckervico@gmail.com
www.hikingtoureelchalten.mitiendanube.com

MOUNTAINNERING PATAGONIA - EL CHALTÉN

Av. San Martín 16 // 02902 - 493194 // 02966 - 608495
info@mount-patagonia.com
www.mount-patagonia.com

GLACIAR SUR - EL CALAFATE

Av. 9 De Julio 57 - Local 2
02902 - 495050 // 02966 - 15487789
glaciarsur@cotecal.com.ar // glaciarsur.com

ESTANCIA LA ESTELA

Ruta Nac. 40 y Río La Leona // 02902 - 497106
patagonia@estancialesstela.com.ar
estancialestela.com

CERRO FRIAS - EL CALAFATE

Av. del Libertador 114 // 02902 - 492808
cerrofrías@cotecal.com.ar // www.cerrofrías.com.ar

LES ACTIVITÉS TERRESTRES

LES RANDONNÉES / PROMENADES À CHEVAL / SKI / CYCLOTURISME / TOUT TERRAIN / L'OBSERVATION

ENJOY - EL CALAFATE

Av. Del Libertador 1184
02902 - 497722 // 02966 - 15503624
info@enjoycalafate.com // www.enjoycalafate.com

SANTA PATAGONIA

Ruta Patagonia KM 49 // 02902 - 490222
juanfheredia@hotmail.com

CABALGATA EN PATAGONIA

Av. del Libertador 4315 // 02902 - 493278
cabalgataenpatagonia@cotecal.com.ar
cabalgataenpatagonia.com

MIL OUTDOOR - EL CALAFATE

Av. del Libertador 1033 // 02902 - 491446
info@miloutdoor.com
www.vivapatagonia.com

NIBEPO-AIKE SC - EL CALAFATE

Ruta Pcial. 15 KM 56 // 02902 - 492797 // 02966 721730
marcela.gonzalez0611@gmail.com
www.nibepoaike.com.ar

CALAFATE WALKING TOUR - EL CALAFATE

Calle 3001 2863 // 02902 - 493566 // 02966 15458019
irisenlapatagonia@yahoo.com.ar
www.mount-patagonia.com

PATAGONIA PROFUNDA - EL CALAFATE

Estancia 25 de Mayo // 02902 - 489016
julian@patagoniaprofunda.com

X MITRE - EL CALAFATE

Hotel Alto Calafate - Local 1 // 02902 - 492497
xmitre@vallemitre.com.ar
www.la-usina.com.ar

SOUTHERN PATAGONIA TOURS - EL CALAFATE

Gdor. Cepernic 1054 - Dto 12 // 02966 - 414644
alvaradoseba@gmail.com

CONFÍN PATAGONIA - RUTAS TURÍSTICAS

Av. Lago del Desierto 436 // 02962 - 493094
iconfinviajes@gmail.com

PUERTO PENACHO - PUERTO DESEADO

Sarmiento 549 // 0297 - 4921607
info@puertopenacho.com.ar
www.puertopenacho.com.ar

ICEBERG TURISMO - EL CALAFATE

Av. Peñon 1171 Local 5 1P // 011 - 39506192
lucreciaklocker@gmail.com
www.icebergturismo.tur.ar

ENDURO AUSTRAL - EL CHALTÉN

Av. San Martín 48 // 0348 - 4514617 // 011 - 1531817884
info@enduroaustral.com // enduroaustral.com

H.L.S TRAVESÍAS - EL CALAFATE

Buenos Aires 173 // 02902 - 493806
travesiashls@cotecal.com // www.travesiasur.com.ar

NACIÓN SALVAJE BIKE ADVENTURE - CHALTÉN

Av. de ls Guemules 30
nsbikeadventura@gmail.com
www.nacionsalvaje.com

BUEN SAMARTANO (CABALGATAS) - LOS ANTIGUOS

Av. 11 de Julio - Lote 51 - (Martín Fierro 272)
0297 - 1554 0455
cabalgataseibs@gmail.com

PATAGOIA NIGHT (ASTROTOURISME) - EL CALAFATE

17 de Octubre 1535 PB. F // 02902 - 498995
gabrielbellusci@gmail.com
patagonianight.com

MIL OUTDOOR - EL CALAFATE

Av. del Libertador 1033 // 02902 - 491446
info@miloutdoor.com
www.vivapatagonia.com

CATALINA HORSE EXPERIENCE - EL CALAFATE

Estancia Catalina (RN 40, RP 11) // 02966 - 682412
selinapejkoovic@yahoo.com



ACTIVITÉS AQUATIQUES

CALAFATE FISHING (LA PÊCHE SPORTIVE) - EL CALAFATE

Av. Del Libertador 1826 // 02902 - 496545
calafatefishing@cotecal.com // www.calafatefishing.com

ANFIBIO-TMO AVT. (LE PLONGÉE) - EL CHALTÉN

Av. Coirón 359 CI
juanfheredia@hotmail.com

BELLEZA Y SOBERANIA (NAÉGATION) - EL CALAFATE

Eliseo Pirulo Gómez 280 // 02966 - 614534
bellezaysoberania@hotmail.com

PASEO NÁUTICO YANPAI - LOS ANTIGUOS

Av. 11 de Julio - Lote 51 // 0280 - 154677442
agus1276@hotmail.com

RÍO DE LAS VUELTAS (KAYAK) - EL CHALTÉN

Av. M. M. de Guemes 173 // 02962 - 493155
infoz@riodelasvueltas.tur.ar
www.riodelasvueltas.tur.ar

CALAFATE KAYAKS - EL CALAFATE

Calle 377 nro.1864 // 02902 - 489926 // 02966 - 489061

DARWIN EXPEDICIONES (NAÉGATION) - PTO. DESEADO

España 2551 // 0297 - 156247554
info@darwin-expeditions.com
www.darwin-expeditions.com

PATAGONIA SHOP EXP. (RAFTING) - EL CALAFATE

9 de Julio 29 - local 2 // 02902 - 492767
miltonrischmann@hotmail.com
www.patagoniashopexpedicion.com

FITZ ROY RAFTING - EL CHALTÉN

Lago del Desierto 475 // 0294 - 15351919
info@comarkaexpediciones.com
comarkaexpediciones.com

CONFÍN PATAGONIA - RUTAS TURÍSTICAS

Av. Lago del Desierto 436 // 02962 - 493094
iconfinviajes@gmail.com

KAYAK SANTA CRUZ - EL CHALTÉN

Los Olmos 2885 // 02902 - 493952
info@kayaksantacruz.com.ar
www.kayaksantacruz.com.ar

SOUTHERN SPIRIT (NAÉGATION) - EL CALAFATE

Av. del Libertador 1319 // 02902 - 491582
sosouthernspiritfte@cotecal.com
www.southernspirit.com.ar

LOS VIKINGOS (NAÉGATION) - PTO. DESEADO

Prefectura Naval Argentina // 0297 - 4870020
info@lossvikingos.com.ar // lossvikingos.com



LES ESTANCIAS TOURISTIQUES



LES « ESTANCIAS » TOURISTIQUES

Alternativas para contratar estadías o excursiones en estancias turísticas

LES ESTANCIAS TOURISTIQUES

MONTE DINERO

Río Gallegos - C.C. 86 (9400)
428922-426900 / 02966-428922/426900
turismo@montedinero.com.ar
A 120 km de Río Gallegos, sobre el Estrecho de Magallanes, 15 km de la Reserva Cabo Vírgenes 188km de Monte Aymond y 423 km de El Calafate

LA QUINTA

El Chaltén
02962-493012 / 02962-493012
Al pie de los Cerros Fitz Roy y Torre, dentro del Parque Nacional Los Glaciares. Ruta No 23 desviándose 2 km antes de El Chaltén.

DORAIKE

Comandante Luis Piedrabuena - Puerto Santa Cruz
Reconquista 1034 Piso 7
02966-15278339 / 02966-15628330
info@doraikelodge.com
Ruta Nacional No 3 Km. 2380

NIBEPO AIKE

El Calafate - Av. Libertador No 1215 - Piso 1A
499904 (estancia) 492797
hosteria@nibepoaike.com.ar

LAS BUITRERAS

Río Gallegos - Ayacucho 1391 (9400)
02966 - 15554999
travel@tresamigosoutfitters.com
Ruta nacional 40, kilómetro 65

LAGO DEL DESIERTO

El Chaltén - Chile 526
+542966-4229872 / +542966-15637593
silvanamasci@gmail.com
Ruta Provincial No 23 km 37 al norte de El Chaltén

LOS HUEMULES

El Chalten / +54 9 1123134084
loshuemuleschalten@gmail.com

LA MARÍA (arte rupestre)

Saavedra 1163, Puerto San Julián
02962 - 452328/15449
lobb79@hotmail.com
Sobre la ruta provincial 77, a 150km de Puerto San Julián. A 209 de Gobernador Gregores y a 354km de Río Gallegos.

MENELIK

Catamarca 3447 (1640) Martínez - San Isidro
011-4836-3502/3504 - 011-4836-3502/03/04
info@cielospatagonicos.com
A 180 km de Gobernador Gregores y a 480 km de El Calafate

25 DE MAYO

El Calafate - Estancia 25 de Mayo s/n
491059 - 491450 / (011)48037335
reservas@estancia25demayo.com.ar
Parcela 100-4927 Departamento III
Matrícula 2516 (Estancia 25 de Mayo)

LAGUNA VERDE (Lodge de Pesca)

Gobernador Gregores
54 2954 454216 / 54 2954 426757
info@estancialagunaverde.com

RIO DE LAS VUELTAS

El Chaltén - Ezequiel Bustillo No 127 (El Calafate)
011-47230641 / 011-1560209696
ivor@arnet.com.ar
Ruta Provincial No 23 km 35 al norte de El Chaltén

LAGO STROBEL

Gob. Gregores - Ameghino 1178 (Pto San Julián)
542962453116/542962453246
5492966700452/5492966627361
angel_suro4@hotmail.com

RÍO CAPITÁN

Ruta Provincial 35, a 55 km de la R.N N° 40
02962 491501 / riocapitan@yahoo.com.ar

LES ESTANCIAS TOURISTIQUES

EL AMANECER

Puerto Deseado
B° Centenario Esc. 9 PB "A"
4872180 (Marisol)
marisol_vidal_1988@yahoo.com.ar
A 170 km de Puerto Deseado en las cercanías de Bahía Laura, se accede por Rutas 281 ,47 y 85.

RANCHO PATAGONICO

Jaramillo - En cercanías del Bosque Petrificado
297-6247253
www.ranchopatagonico.com

SUYAI

Hipólito Yrigoyen - A 38 km de Hipólito Yrigoyen
(orillas del Lago Pueyrredón)
0297- 4480225 / 02963-490242
estanciasuyai@speedy.com.ar
info@suyaipatagonia.com.ar

BONANZA

El Chaltén - RUTA 23 KM 12
2966-633098 / 02966-15707646
info@estaciabonanza.com

LA ANGOSTURA

Ubicada sobre la Ruta Provincial 29
(Ex Ruta Nac.40).
02966-15621043
estanciaaangostura@yahoo.com.ar

LA ASCENSION

RP 43 km 40 en cercanías de Los Antiguos
011-1566818410 / 011-48071285
contacto@florayfaunaargentina.org

LA LEONA LODGE

Sobre el Río Homónimo a 7 Km. De la ruta Nac. 40.
100Km de El Calafate.
497442
parador@hoteldecampoleona.com.ar

LA MAIPU

Tres Lagos - Maipu 864 Piso 3 Oficina A
+541149015591 / +541149015591
lamaipu@fibertel.com.ar
A orillas del Lago San Martín, a 220km de el aeropuerto de El Calafate, se accede por R.N. 40 luego la No31 y No33

LA ORIENTAL

Parque Nacional Perito Moreno. Ruta Provincial 37
02962 – 454205
laorientalpatagonia@yahoo.com.ar

CUEVA DE LAS MANOS

A 7 km de la R.N. 40, a 62 kilómetros al sur de Perito Moreno y a 70km al norte de Bajo Caracoles
Araos Alfaro 295 (1405)
(011)52374043
cuevadelasmanos@hotmail.com

ESTANCIA LA SOFIA

El Chaltén - En RP69 Km 48
02902-497054 / 011-1559709281
estanciasofiapatagonia@hotmail.com

LA SERENA

Ruta Pcial 43, 29 km al oeste de Perito Moreno,
camino a Los Antiguos
011 1550045474
1552267665

LA ORIENTAL

Gobernador Gregores - Dom: Fiscal Rivadavia 932
Puerto San Julián
2966-354080 / laorientalpatagonia@yahoo.com.ar

MONTE LEÓN

Localizada en el km 2385 de la R.N. N°3 a 29 km al sur de Piedra Buena. / 011-46214780
monteleon@monteleon-patagonia.com
consultas@monteleonpatagonia.com

LES ESTANCIAS TOURISTIQUES

LA ELISA - CAÑADON PINTURAS

RN 40 km 1190 en cercanías de Perito Moreno
011-1566818410 / 011-48071285
contacto@florayfaunaargentina.org

ESTANCIA CHALI-AIKE

A 150 km. de Río Gallegos por Ruta 40.
02966 - 556932
eachaliaike.sy@gmail.com



CARTE AVEC DES ROUTES ET LES VILLES



LES SERVICES, LA FAUNE ET LEURS EMBLEMES.

